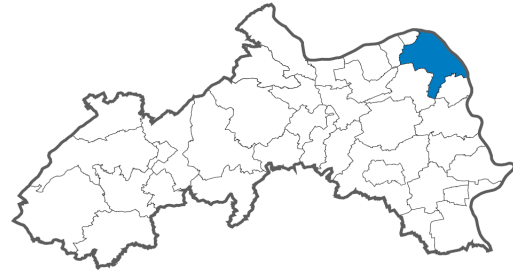


Energiesteckbrief 2007

kreisfreie Stadt Mainz

Ortsgemeinden (0)

Flächennutzung	Fläche in ha	Anteil an der Gesamtfläche
Wohnfläche	1.303	13,3%
Gewerbe-/ Industriefläche	355	3,6%
Verkehrsfläche	1.436	14,7%
Landwirtschaftsfläche	4.156	42,5%
Waldfläche	332	3,4%
sonstige Flächen	340	3,5%
Bodenfläche gesamt	9.774	100%



Energieverbrauch 2006

Stromverbrauch Haushalte: 304.000.000 kWh
 Stromverbrauch gesamt: 1.444.000.000 kWh
 Gasverbrauch gesamt: 2.317.000.000 kWh

Bevölkerung und Wohnen 2007

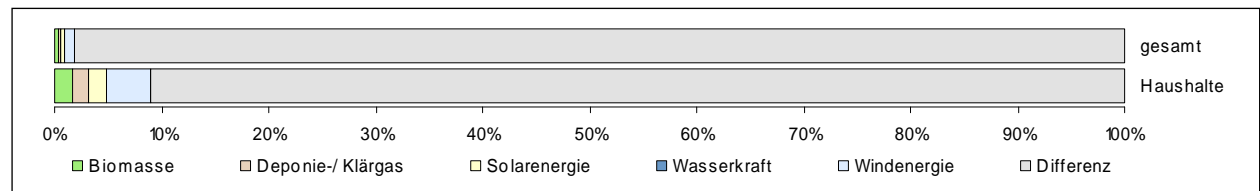
Einwohner: 198.118
 Einwohnerdichte: 2.027 E/ km²
 Wohnungen: 101.097
 Wohngebäude: 29.405

Stromerzeugung aus erneuerbaren Energien 2007

	Anlagen Zahl	installierte Leistung gesamt in kW	Stromerzeugung in kWh	Stromerzeugung pro Einwohner in kWh/E	Verteilung erneuerbare Energien
Biomasse	1	650	5.219.908	26,3	
Deponie-/ Klärgas	1	928	4.183.535	21,1	
Solarenergie	315	6.080	5.159.500	26,0	
Wasserkraft	0	0	0	0,0	
Windenergie	6	6.400	12.960.067	65,4	
gesamt VG	324	14.059	27.523.010	138,9	
gesamt Region RHN	3.350	229.917	469.954.998	551,9	

Anteil der Stromerzeugung aus erneuerbaren Energien am Stromverbrauch 2007

(Stromverbrauch gesamt und Stromverbrauch der Haushalte)



Energiesteckbrief 2007

kreisfreie Stadt Worms

Ortsgemeinden (0)

Flächennutzung	Fläche in ha	Anteil an der Gesamtfläche
Wohnfläche	708	6,5%
Gewerbe-/ Industriefläche	310	2,9%
Verkehrsfläche	1.105	10,2%
Landwirtschaftsfläche	6.779	62,3%
Waldfläche	357	3,3%
sonstige Flächen	477	4,4%
Bodenfläche gesamt	10.873	100%



Energieverbrauch 2006

Stromverbrauch Haushalte: 187.458.818 kWh
 Stromverbrauch gesamt: 810.219.480 kWh
 Gasverbrauch gesamt: 663.894.724 kWh

Bevölkerung und Wohnen 2007

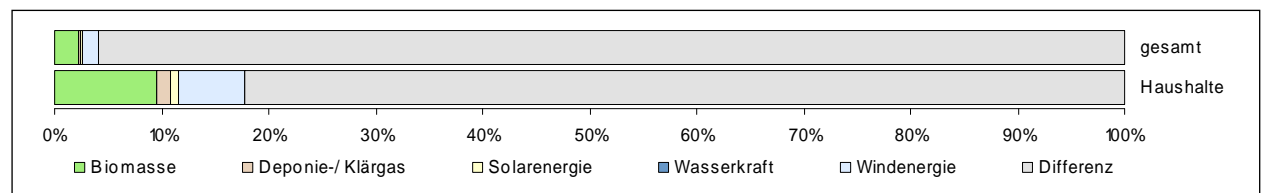
Einwohner: 82.290
 Einwohnerdichte: 757 E/ km²
 Wohnungen: 39.298
 Wohngebäude: 17.638

Stromerzeugung aus erneuerbaren Energien 2007

	Anlagen Zahl	installierte Leistung gesamt in kW	Stromerzeugung in kWh	Stromerzeugung pro Einwohner in kWh/E	Verteilung erneuerbare Energien
Biomasse	5	5.051	17.721.500	215,4	
Deponie-/ Klärgas	1	460	2.518.056	30,6	
Solarenergie	182	1.974	1.642.189	20,0	
Wasserkraft	0	0	0	0,0	
Windenergie	4	6.000	11.250.961	136,7	
gesamt VG	192	13.485	33.132.706	402,6	
gesamt Region RHN	3.350	229.917	469.954.998	551,9	

Anteil der Stromerzeugung aus erneuerbaren Energien am Stromverbrauch 2007

(Stromverbrauch gesamt und Stromverbrauch der Haushalte)



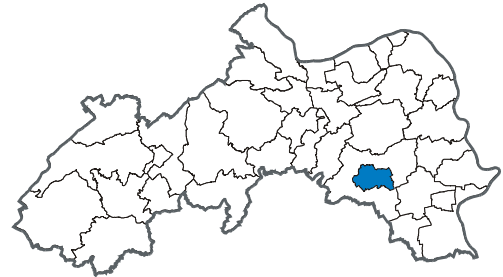
Energiesteckbrief 2007

verbandsfreie Stadt Alzey

Landkreis Alzey-Worms

Ortsgemeinden (0, verbandsfrei)

Flächennutzung	Fläche in ha	Anteil an der Gesamtfläche
Wohnfläche	216	6,1%
Gewerbe-/ Industriefläche	56	1,6%
Verkehrsfläche	395	11,2%
Landwirtschaftsfläche	2.456	69,8%
Waldfläche	80	2,3%
sonstige Flächen	16	0,5%
Bodenfläche gesamt	3.521	100%



Energieverbrauch 2006

Stromverbrauch Haushalte: 44.706.193 kWh
 Stromverbrauch gesamt: 101.064.425 kWh
 Gasverbrauch gesamt: 219.435.555 kWh

Bevölkerung und Wohnen 2007

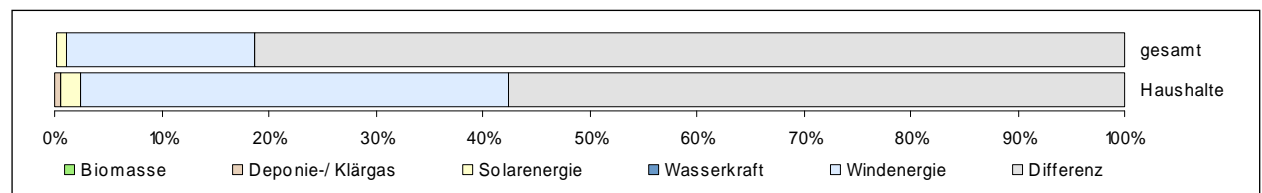
Einwohner: 18.058
 Einwohnerdichte: 513 E/ km²
 Wohnungen: 8.471
 Wohngebäude: 4.169

Stromerzeugung aus erneuerbaren Energien 2007

	Anlagen Zahl	installierte Leistung gesamt in kW	Stromerzeugung in kWh	Stromerzeugung pro Einwohner in kWh/E	Verteilung erneuerbare Energien
Biomasse	0	0	0	0,0	
Deponie-/ Klärgas	1	55	265.060	14,7	
Solarenergie	87	1.012	851.268	47,1	
Wasserkraft	0	0	0	0,0	
Windenergie	8	10.000	17.812.620	986,4	
gesamt VG	96	11.067	18.928.948	1.048,2	
gesamt Region RHN	3.350	229.917	469.954.998	551,9	

Anteil der Stromerzeugung aus erneuerbaren Energien am Stromverbrauch 2007

(Stromverbrauch gesamt und Stromverbrauch der Haushalte)



Energiesteckbrief 2007

verbandsfreie Stadt Osthofen

Landkreis Alzey-Worms

Ortsgemeinden (0, verbandsfrei)

Flächennutzung	Fläche in ha	Anteil an der Gesamtfläche
Wohnfläche	98	5,3%
Gewerbe-/ Industriefläche	15	0,8%
Verkehrsfläche	140	7,5%
Landwirtschaftsfläche	1.477	79,3%
Waldfläche	13	0,7%
sonstige Flächen	19	1,0%
Bodenfläche gesamt	1.863	100%



Energieverbrauch 2006

Stromverbrauch Haushalte: 18.582.233 kWh
 Stromverbrauch gesamt: 30.075.461 kWh
 Gasverbrauch gesamt: 1.114.648 kWh

Bevölkerung und Wohnen 2007

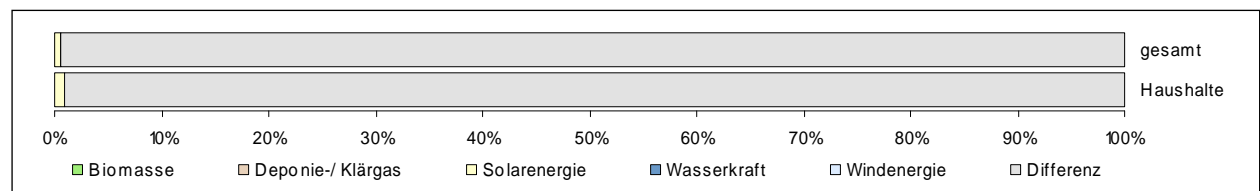
Einwohner: 8.229
 Einwohnerdichte: 442 E/ km²
 Wohnungen: 3.687
 Wohngebäude: 2.246

Stromerzeugung aus erneuerbaren Energien 2007

	Anlagen Zahl	installierte Leistung gesamt in kW	Stromerzeugung in kWh	Stromerzeugung pro Einwohner in kWh/E	Verteilung erneuerbare Energien
Biomasse	1	80	9.250	1,1	
Deponie-/ Klärgas	0	0	0	0,0	
Solarenergie	22	231	153.219	18,6	
Wasserkraft	0	0	0	0,0	
Windenergie	0	0	0	0,0	
gesamt VG	23	311	162.469	19,7	
gesamt Region RHN	3.350	229.917	469.954.998	551,9	

Anteil der Stromerzeugung aus erneuerbaren Energien am Stromverbrauch 2007

(Stromverbrauch gesamt und Stromverbrauch der Haushalte)



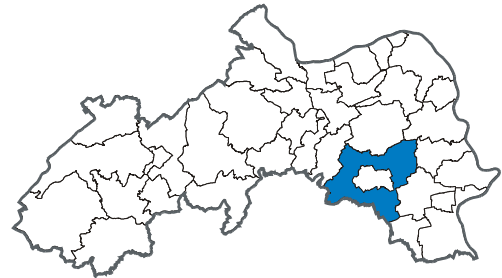
Energiesteckbrief 2007

Verbandsgemeinde Alzey-Land

Landkreis Alzey-Worms

Ortsgemeinden (24) Albig, Bechenheim, Bechtolsheim, Bernersheim von der Höhe, Biebelnheim, Bornheim, Dintesheim, Eppelsheim, Erbes-Büdesheim, Esselborn, Flornborn, Flonheim, Framersheim, Freimersheim, Gau-Heppenheim, Gau-Odernheim, Kettenheim, Lonsheim, Mauchenheim, Nack, Nieder-Wiesen, Ober-Flörsheim, Offenheim, Wahlheim

Flächennutzung	Fläche in ha	Anteil an der Gesamtfläche
Wohnfläche	376	2,2%
Gewerbe-/ Industriefläche	30	0,2%
Verkehrsfläche	1.234	7,1%
Landwirtschaftsfläche	13.751	79,1%
Waldfläche	1.300	7,5%
sonstige Flächen	96	0,6%
Bodenfläche gesamt	17.389	100%



Energieverbrauch 2006

Stromverbrauch Haushalte: 59.014.974 kWh
 Stromverbrauch gesamt: 71.594.195 kWh
 Gasverbrauch gesamt: 45.699.420 kWh

Bevölkerung und Wohnen 2007

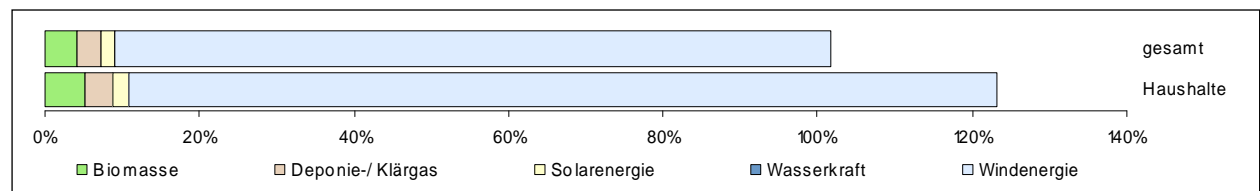
Einwohner: 24.353
 Einwohnerdichte: 140 E/ km²
 Wohnungen: 10.241
 Wohngebäude: 7.927

Stromerzeugung aus erneuerbaren Energien 2007

	Anlagen Zahl	installierte Leistung gesamt in kW	Stromerzeugung in kWh	Stromerzeugung pro Einwohner in kWh/E	Verteilung erneuerbare Energien
Biomasse	2	744	3.052.519	125,3	
Deponie-/ Klärgas	1	499	2.088.005	85,7	
Solarenergie	156	1.588	1.332.025	54,7	
Wasserkraft	1	5	9.992	0,4	
Windenergie	38	38.500	66.275.404	2.721,4	
gesamt VG	198	41.335	72.757.945	2.987,6	
gesamt Region RHN	3.350	229.917	469.954.998	551,9	

Anteil der Stromerzeugung aus erneuerbaren Energien am Stromverbrauch 2007

(Stromverbrauch gesamt und Stromverbrauch der Haushalte)



Energiesteckbrief 2007

Verbandsgemeinde Eich

Landkreis Alzey-Worms

Ortsgemeinden (5) Alsheim, Eich, Gimbsheim, Hamm am Rhein, Mettenheim

Flächennutzung	Fläche in ha	Anteil an der Gesamtfläche
Wohnfläche	195	2,8%
Gewerbe-/ Industriefläche	44	0,6%
Verkehrsfläche	384	5,6%
Landwirtschaftsfläche	5.060	73,9%
Waldfläche	193	2,8%
sonstige Flächen	565	8,3%
Bodenfläche gesamt	6.847	100%



Energieverbrauch 2006

Stromverbrauch Haushalte: 32.498.535 kWh
 Stromverbrauch gesamt: 58.187.618 kWh
 Gasverbrauch gesamt: 1.906.592 kWh

Bevölkerung und Wohnen 2007

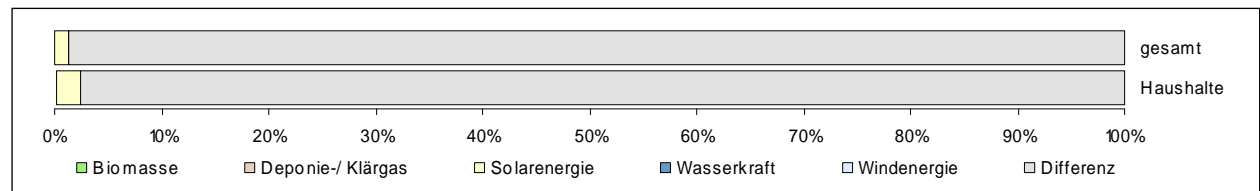
Einwohner: 12.626
 Einwohnerdichte: 184 E/ km²
 Wohnungen: 5.534
 Wohngebäude: 4.425

Stromerzeugung aus erneuerbaren Energien 2007

	Anlagen Zahl	installierte Leistung gesamt in kW	Stromerzeugung in kWh	Stromerzeugung pro Einwohner in kWh/E	Verteilung erneuerbare Energien
Biomasse	1	11	40.352	3,2	
Deponie-/ Klärgas	0	0	0	0,0	
Solarenergie	90	1.127	746.074	59,1	
Wasserkraft	0	0	0	0,0	
Windenergie	0	0	0	0,0	
gesamt VG	91	1.137	786.426	62,3	
gesamt Region RHN	3.350	229.917	469.954.998	551,9	

Anteil der Stromerzeugung aus erneuerbaren Energien am Stromverbrauch 2007

(Stromverbrauch gesamt und Stromverbrauch der Haushalte)



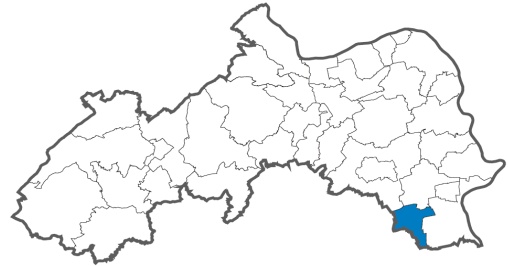
Energiesteckbrief 2007

Verbandsgemeinde Monsheim

Landkreis Alzey-Worms

Ortsgemeinden (7) Flörsheim-Dalsheim, Hohen-Sülzen, Mölsheim, Monsheim, Mörsstadt, Offstein, Wachenheim

Flächennutzung	Fläche in ha	Anteil an der Gesamtfläche
Wohnfläche	163	3,6%
Gewerbe-/ Industriefläche	22	0,5%
Verkehrsfläche	363	8,0%
Landwirtschaftsfläche	3.687	81,0%
Waldfläche	86	1,9%
sonstige Flächen	28	0,6%
Bodenfläche gesamt	4.553	100%



Energieverbrauch 2006

Stromverbrauch Haushalte: 25.679.576 kWh
 Stromverbrauch gesamt: 47.217.730 kWh
 Gasverbrauch gesamt: 1.118.401 kWh

Bevölkerung und Wohnen 2007

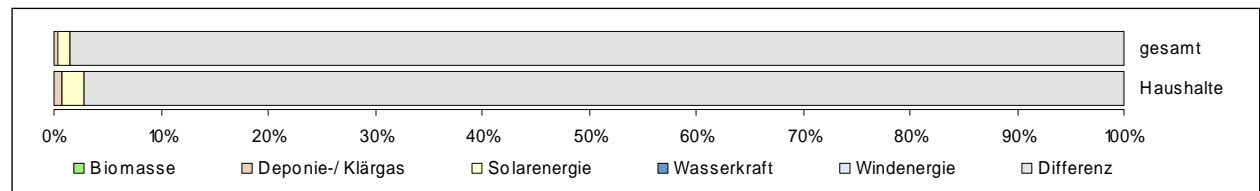
Einwohner: 10.143
 Einwohnerdichte: 223 E/ km²
 Wohnungen: 4.314
 Wohngebäude: 3.335

Stromerzeugung aus erneuerbaren Energien 2007

	Anlagen Zahl	installierte Leistung gesamt in kW	Stromerzeugung in kWh	Stromerzeugung pro Einwohner in kWh/E	Verteilung erneuerbare Energien
Biomasse	0	0	0	0,0	
Deponie-/ Klärgas	1	114	188.877	18,6	
Solarenergie	63	629	512.449	50,5	
Wasserkraft	0	0	0	0,0	
Windenergie	0	0	0	0,0	
gesamt VG	64	743	701.326	69,1	
gesamt Region RHN	3.350	229.917	469.954.998	551,9	

Anteil der Stromerzeugung aus erneuerbaren Energien am Stromverbrauch 2007

(Stromverbrauch gesamt und Stromverbrauch der Haushalte)



Energiesteckbrief 2007

Verbandsgemeinde Westhofen

Landkreis Alzey-Worms

Ortsgemeinden (10) Bechtheim, Bermersheim W., Dittelsheim-Heßloch, Frettenheim, Gundersheim, Gundheim, Hangen-Weisheim, Hochborn, Monzernheim, Westhofen

Flächennutzung	Fläche in ha	Anteil an der Gesamtfläche
Wohnfläche	183	2,5%
Gewerbe-/ Industriefläche	18	0,2%
Verkehrsfläche	484	6,7%
Landwirtschaftsfläche	6.177	85,4%
Waldfläche	78	1,1%
sonstige Flächen	34	0,5%
Bodenfläche gesamt	7.233	100%



Energieverbrauch 2006

Stromverbrauch Haushalte: 30.945.523 kWh
 Stromverbrauch gesamt: 34.280.168 kWh
 Gasverbrauch gesamt: 1.235.413 kWh

Bevölkerung und Wohnen 2007

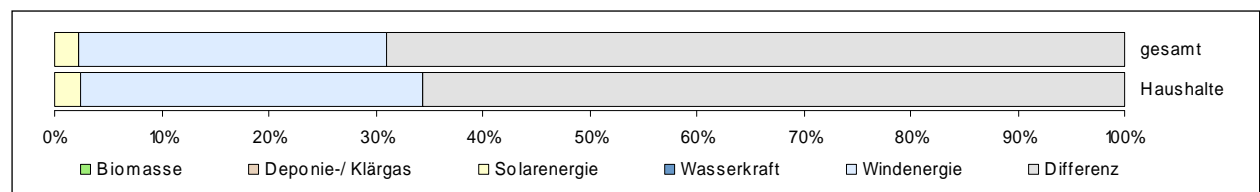
Einwohner: 12.101
 Einwohnerdichte: 167 E/ km²
 Wohnungen: 5.000
 Wohngebäude: 4.012

Stromerzeugung aus erneuerbaren Energien 2007

	Anlagen Zahl	installierte Leistung gesamt in kW	Stromerzeugung in kWh	Stromerzeugung pro Einwohner in kWh/E	Verteilung erneuerbare Energien
Biomasse	0	0	0	0,0	
Deponie-/ Klärgas	0	0	0	0,0	
Solarenergie	77	959	746.165	61,7	
Wasserkraft	0	0	0	0,0	
Windenergie	9	5.400	9.887.143	817,1	
gesamt VG	86	6.359	10.633.308	878,7	
gesamt Region RHN	3.350	229.917	469.954.998	551,9	

Anteil der Stromerzeugung aus erneuerbaren Energien am Stromverbrauch 2007

(Stromverbrauch gesamt und Stromverbrauch der Haushalte)



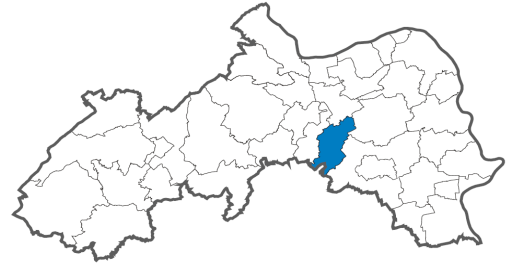
Energiesteckbrief 2007

Verbandsgemeinde Wöllstein

Landkreis Alzey-Worms

Ortsgemeinden (8) Eckelsheim, Gau-Bickelheim, Gumbsheim, Siefersheim, Stein-Bockenheim, Wendelsheim, Wöllstein, Wonsheim

Flächennutzung	Fläche in ha	Anteil an der Gesamtfläche
Wohnfläche	177	2,9%
Gewerbe-/ Industriefläche	48	0,8%
Verkehrsfläche	447	7,3%
Landwirtschaftsfläche	4.063	66,1%
Waldfläche	1.061	17,3%
sonstige Flächen	39	0,6%
Bodenfläche gesamt	6.144	100%



Energieverbrauch 2006

Stromverbrauch Haushalte: 27.014.254 kWh
 Stromverbrauch gesamt: 56.514.718 kWh
 Gasverbrauch gesamt: 61.089.999 kWh

Bevölkerung und Wohnen 2007

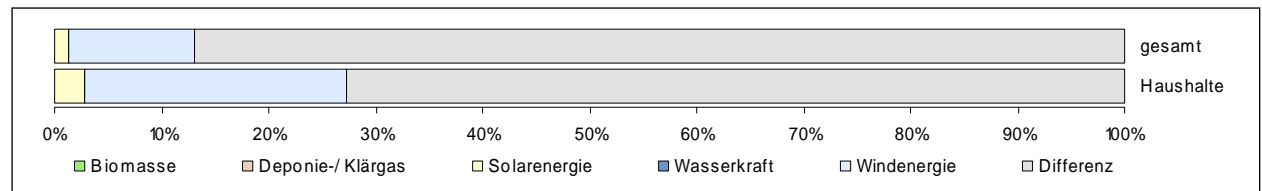
Einwohner: 11.920
 Einwohnerdichte: 194 E/ km²
 Wohnungen: 5.012
 Wohngebäude: 3.576

Stromerzeugung aus erneuerbaren Energien 2007

	Anlagen Zahl	installierte Leistung gesamt in kW	Stromerzeugung in kWh	Stromerzeugung pro Einwohner in kWh/E	Verteilung erneuerbare Energien
Biomasse	0	0	0	0,0	
Deponie-/ Klärgas	0	0	0	0,0	
Solarenergie	73	858	743.596	62,4	
Wasserkraft	0	0	0	0,0	
Windenergie	5	4.000	6.608.640	554,4	
gesamt VG	78	4.858	7.352.236	616,8	
gesamt Region RHN	3.350	229.917	469.954.998	551,9	

Anteil der Stromerzeugung aus erneuerbaren Energien am Stromverbrauch 2007

(Stromverbrauch gesamt und Stromverbrauch der Haushalte)



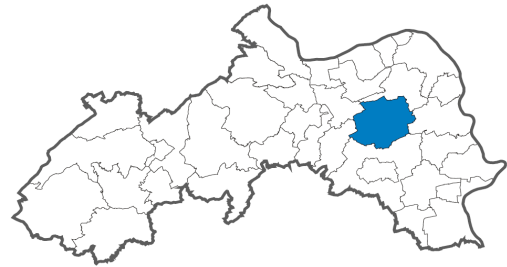
Energiesteckbrief 2007

Verbandsgemeinde Wörrstadt

Landkreis Alzey-Worms

Ortsgemeinden (13) Armsheim, Ensheim, Gabsheim, Gau-Weinheim, Partenheim, Saulheim, Schornsheim, Spiesheim, Sulzheim, Udenheim, Vendersheim, Wallertheim, Wörrstadt

Flächennutzung	Fläche in ha	Anteil an der Gesamtfläche
Wohnfläche	384	3,4%
Gewerbe-/ Industriefläche	24	0,2%
Verkehrsfläche	857	7,6%
Landwirtschaftsfläche	9.349	83,0%
Waldfläche	135	1,2%
sonstige Flächen	51	0,5%
Bodenfläche gesamt	11.264	100%



Energieverbrauch 2006

Stromverbrauch Haushalte: 66.735.903 kWh
 Stromverbrauch gesamt: 93.383.270 kWh
 Gasverbrauch gesamt: 162.979.106 kWh

Bevölkerung und Wohnen 2007

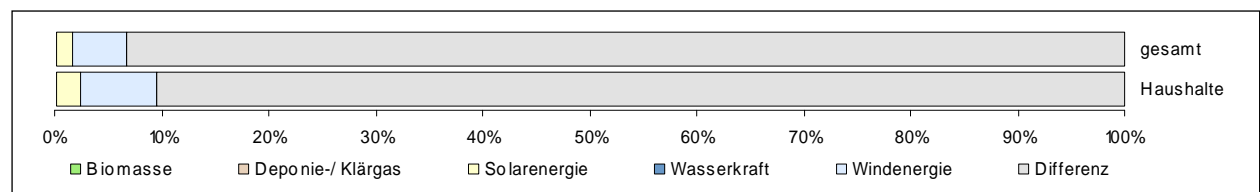
Einwohner: 28.267
 Einwohnerdichte: 251 E/ km²
 Wohnungen: 11.883
 Wohngebäude: 8.380

Stromerzeugung aus erneuerbaren Energien 2007

	Anlagen Zahl	installierte Leistung gesamt in kW	Stromerzeugung in kWh	Stromerzeugung pro Einwohner in kWh/E	Verteilung erneuerbare Energien
Biomasse	1	50	101.685	3,6	
Deponie-/ Klärgas	0	0	0	0,0	
Solarenergie	164	1.750	1.483.790	52,5	
Wasserkraft	0	0	0	0,0	
Windenergie	5	2.500	4.770.162	168,8	
gesamt VG	170	4.300	6.355.637	224,8	
gesamt Region RHN	3.350	229.917	469.954.998	551,9	

Anteil der Stromerzeugung aus erneuerbaren Energien am Stromverbrauch 2007

(Stromverbrauch gesamt und Stromverbrauch der Haushalte)



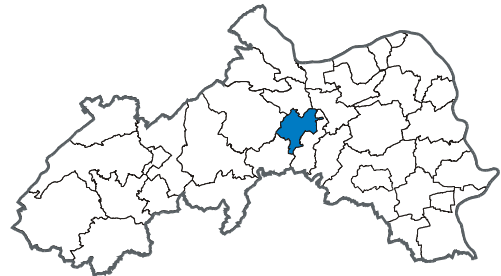
Energiesteckbrief 2007

verbandsfreie Stadt Bad Kreuznach

Landkreis Bad Kreuznach

Ortsgemeinden (0, verbandsfrei)

Flächennutzung	Fläche in ha	Anteil an der Gesamtfläche
Wohnfläche	428	9,3%
Gewerbe-/ Industriefläche	136	3,0%
Verkehrsfläche	419	9,1%
Landwirtschaftsfläche	1.912	41,5%
Waldfläche	950	20,6%
sonstige Flächen	82	1,8%
Bodenfläche gesamt	4.610	100%



Energieverbrauch 2006

Stromverbrauch Haushalte: 106.227.862 kWh
 Stromverbrauch gesamt: 231.848.599 kWh
 Gasverbrauch gesamt: 645.018.258 kWh

Bevölkerung und Wohnen 2007

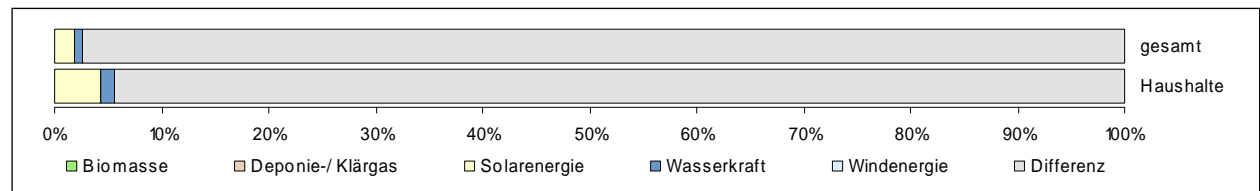
Einwohner: 43.740
 Einwohnerdichte: 949 E/ km²
 Wohnungen: 22.321
 Wohngebäude: 8.602

Stromerzeugung aus erneuerbaren Energien 2007

	Anlagen Zahl	installierte Leistung gesamt in kW	Stromerzeugung in kWh	Stromerzeugung pro Einwohner in kWh/E	Verteilung erneuerbare Energien
Biomasse	0	0	0	0,0	
Deponie-/ Klärgas	0	0	0	0,0	
Solarenergie	104	5.011	4.523.585	103,4	
Wasserkraft	2	215	1.367.662	31,3	
Windenergie	0	0	0	0,0	
gesamt VG	106	5.226	5.891.247	134,7	
gesamt Region RHN	3.350	229.917	469.954.998	551,9	

Anteil der Stromerzeugung aus erneuerbaren Energien am Stromverbrauch 2007

(Stromverbrauch gesamt und Stromverbrauch der Haushalte)



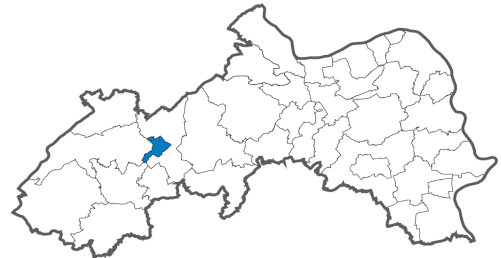
Energiesteckbrief 2007

verbandsfreie Stadt Kirn

Landkreis Bad Kreuznach

Ortsgemeinden (0, verbandsfrei)

Flächennutzung	Fläche in ha	Anteil an der Gesamtfläche
Wohnfläche	115	7,0%
Gewerbe-/ Industriefläche	50	3,0%
Verkehrsfläche	153	9,3%
Landwirtschaftsfläche	279	16,9%
Waldfläche	842	50,9%
sonstige Flächen	40	2,4%
Bodenfläche gesamt	1.653	100%



Energieverbrauch 2006

Stromverbrauch Haushalte: 27.000.000 kWh
 Stromverbrauch gesamt: 93.832.807 kWh
 Gasverbrauch gesamt: 63.412.414 kWh

Bevölkerung und Wohnen 2007

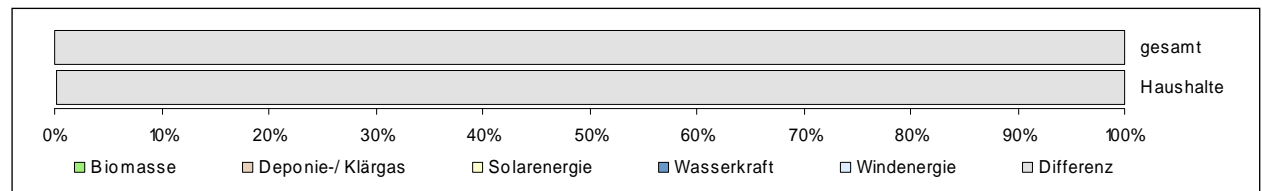
Einwohner: 8.498
 Einwohnerdichte: 514 E/ km²
 Wohnungen: 4.236
 Wohngebäude: 2.447

Stromerzeugung aus erneuerbaren Energien 2007

	Anlagen Zahl	installierte Leistung gesamt in kW	Stromerzeugung in kWh	Stromerzeugung pro Einwohner in kWh/E	Verteilung erneuerbare Energien
Biomasse	0	0	0	0,0	
Deponie-/ Klärgas	0	0	0	0,0	
Solarenergie	7	60	51.411	6,0	
Wasserkraft	0	0	0	0,0	
Windenergie	0	0	0	0,0	
gesamt VG	7	60	51.411	6,0	
gesamt Region RHN	3.350	229.917	469.954.998	551,9	

Anteil der Stromerzeugung aus erneuerbaren Energien am Stromverbrauch 2007

(Stromverbrauch gesamt und Stromverbrauch der Haushalte)



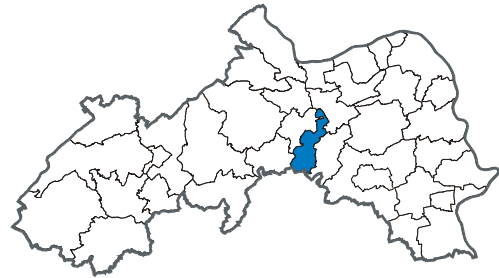
Energiesteckbrief 2007

Verbandsgemeinde Bad Kreuznach

Landkreis Bad Kreuznach

Ortsgemeinden (9) Biebelsheim, Frei-Laubersheim, Fürfeld, Hackenheim, Neu-Bamberg, Pfaffen-Schwabenheim, Pleitersheim, Tiefenthal, Volxheim

Flächennutzung	Fläche in ha	Anteil an der Gesamtfläche
Wohnfläche	145	3,0%
Gewerbe-/ Industriefläche	10	0,2%
Verkehrsfläche	312	6,5%
Landwirtschaftsfläche	3.307	68,8%
Waldfläche	707	14,7%
sonstige Flächen	32	0,7%
Bodenfläche gesamt	4.809	100%



Energieverbrauch 2006

Stromverbrauch Haushalte: 11.916.109 kWh
 Stromverbrauch gesamt: 17.460.513 kWh
 Gasverbrauch gesamt: 36.490.399 kWh

Bevölkerung und Wohnen 2007

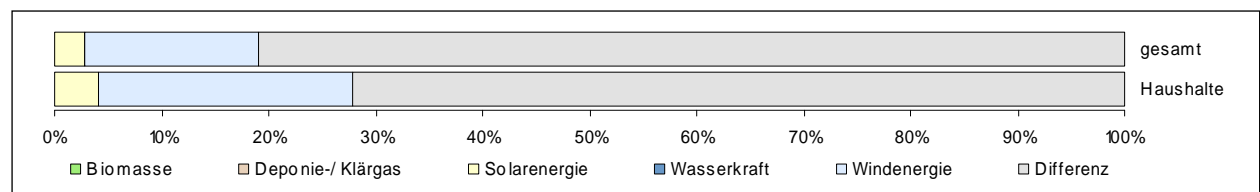
Einwohner: 9.049
 Einwohnerdichte: 188 E/ km²
 Wohnungen: 3.788
 Wohngebäude: 2.837

Stromerzeugung aus erneuerbaren Energien 2007

	Anlagen Zahl	installierte Leistung gesamt in kW	Stromerzeugung in kWh	Stromerzeugung pro Einwohner in kWh/E	Verteilung erneuerbare Energien
Biomasse	0	0	0	0,0	
Deponie-/ Klärgas	0	0	0	0,0	
Solarenergie	57	709	500.921	55,4	
Wasserkraft	0	0	0	0,0	
Windenergie	3	1.800	2.822.925	312,0	
gesamt VG	60	2.509	3.323.846	367,3	
gesamt Region RHN	3.350	229.917	469.954.998	551,9	

Anteil der Stromerzeugung aus erneuerbaren Energien am Stromverbrauch 2007

(Stromverbrauch gesamt und Stromverbrauch der Haushalte)



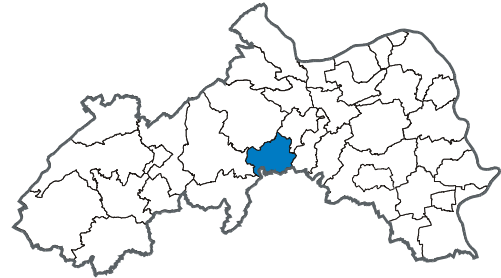
Energiesteckbrief 2007

VG Bad Münster a. St. - Ebernburg

Landkreis Bad Kreuznach

Ortsgemeinden (10) Altenbarnberg, Bad Münster am Stein-Ebernburg Stadt, Duchroth, Feilbingert, Hallgarten, Hochstätten, Niederhausen, Norheim, Oberhausen an der Nahe, Traisen

Flächennutzung	Fläche in ha	Anteil an der Gesamtfläche
Wohnfläche	178	3,0%
Gewerbe-/ Industriefläche	4	0,1%
Verkehrsfläche	416	7,0%
Landwirtschaftsfläche	2.547	42,9%
Waldfläche	2.265	38,1%
sonstige Flächen	120	2,0%
Bodenfläche gesamt	5.942	100%



Energieverbrauch 2006

Stromverbrauch Haushalte: 23.794.053 kWh
 Stromverbrauch gesamt: 37.343.691 kWh

Gasverbrauch gesamt: keine Angaben

Bevölkerung und Wohnen 2007

Einwohner: 11.196
 Einwohnerdichte: 188 E/ km²

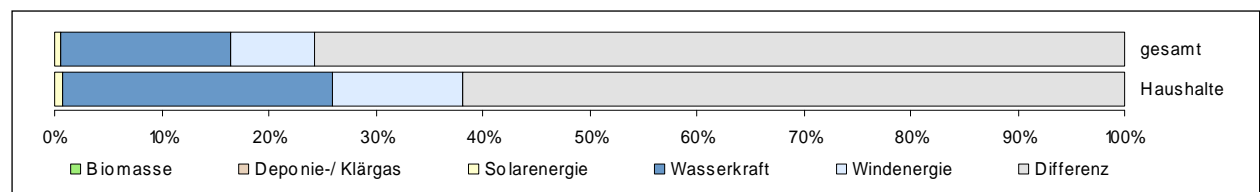
Wohnungen: 5.660
 Wohngebäude: 3.573

Stromerzeugung aus erneuerbaren Energien 2007

	Anlagen Zahl	installierte Leistung gesamt in kW	Stromerzeugung in kWh	Stromerzeugung pro Einwohner in kWh/E	Verteilung erneuerbare Energien
Biomasse	0	0	0	0,0	
Deponie-/ Klärgas	0	0	0	0,0	
Solarenergie	40	218	175.045	15,6	
Wasserkraft	4	1.950	5.985.299	534,6	
Windenergie	3	1.800	2.928.744	261,6	
gesamt VG	47	3.968	9.089.088	811,8	
gesamt Region RHN	3.350	229.917	469.954.998	551,9	

Anteil der Stromerzeugung aus erneuerbaren Energien am Stromverbrauch 2007

(Stromverbrauch gesamt und Stromverbrauch der Haushalte)



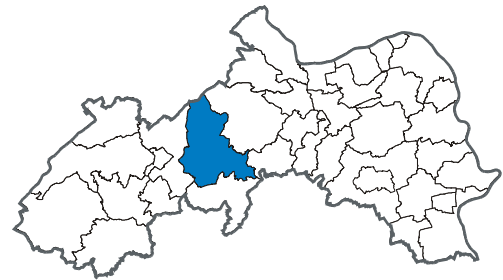
Energiesteckbrief 2007

Verbandsgemeinde Bad Sobernheim

Landkreis Bad Kreuznach

Ortsgemeinden (19) Auen, Bad Sobernheim Stadt, Bärweiler, Daubach, Ippenschied, Kirschroth, Langenthal, Lauschied, Martinstein, Meddersheim, Merxheim, Monzingen, Nußbaum, Odernheim am Glan, Rehbach, Seesbach, Staudernheim, Weiler bei Monzingen, Winterburg

Flächennutzung	Fläche in ha	Anteil an der Gesamtfläche
Wohnfläche	323	1,9%
Gewerbe-/ Industriefläche	67	0,4%
Verkehrsfläche	1.137	6,5%
Landwirtschaftsfläche	7.611	43,8%
Waldfläche	7.312	42,1%
sonstige Flächen	171	1,0%
Bodenfläche gesamt	17.366	100%



Energieverbrauch 2006

Stromverbrauch Haushalte: 34.527.191 kWh
 Stromverbrauch gesamt: 137.917.113 kWh
 Gasverbrauch gesamt: 67.935.204 kWh

Bevölkerung und Wohnen 2007

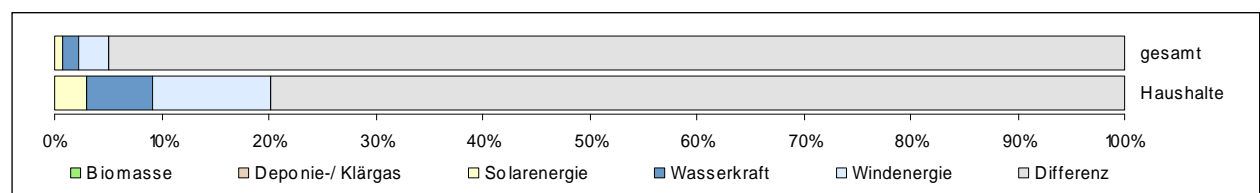
Einwohner: 18.272
 Einwohnerdichte: 105 E/ km²
 Wohnungen: 8.111
 Wohngebäude: 5.874

Stromerzeugung aus erneuerbaren Energien 2007

	Anlagen Zahl	installierte Leistung gesamt in kW	Stromerzeugung in kWh	Stromerzeugung pro Einwohner in kWh/E	Verteilung erneuerbare Energien
Biomasse	0	0	0	0,0	
Deponie-/ Klärgas	1	140	5.172	0,3	
Solarenergie	153	1.319	1.018.589	55,7	
Wasserkraft	6	344	2.157.583	118,1	
Windenergie	2	3.800	3.803.817	208,2	
gesamt VG	162	5.603	6.985.161	382,3	
gesamt Region RHN	3.350	229.917	469.954.998	551,9	

Anteil der Stromerzeugung aus erneuerbaren Energien am Stromverbrauch 2007

(Stromverbrauch gesamt und Stromverbrauch der Haushalte)



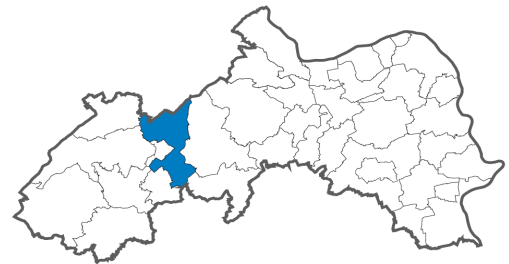
Energiesteckbrief 2007

Verbandsgemeinde Kirn-Land

Landkreis Bad Kreuznach

Ortsgemeinden (20) Bärenbach, Becherbach bei Kirn, Brauweiler, Bruschied, Hahnenbach, Heimweiler, Heinzenberg, Hennweiler, Hochstetten-Dhaun, Horbach, Kellenbach, Königsau, Limbach, Meckenbach K., Oberhausen bei Kirn, Otzweiler, Schneppenbach, Schwarzerden, Simmertal, Weitersborn

Flächennutzung	Fläche in ha	Anteil an der Gesamtfläche
Wohnfläche	216	1,8%
Gewerbe-/ Industriefläche	20	0,2%
Verkehrsfläche	673	5,7%
Landwirtschaftsfläche	4.711	39,9%
Waldfläche	5.734	48,6%
sonstige Flächen	98	0,8%
Bodenfläche gesamt	11.794	100%



Energieverbrauch 2006

Stromverbrauch Haushalte: 20.748.923 kWh
 Stromverbrauch gesamt: 26.675.729 kWh
 Gasverbrauch gesamt: keine Angaben.

Bevölkerung und Wohnen 2007

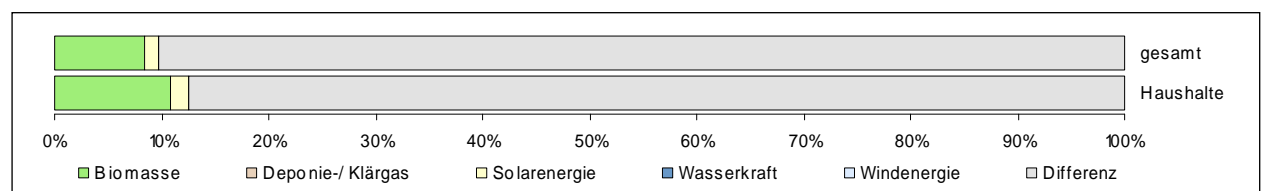
Einwohner: 10.431
 Einwohnerdichte: 88 E/ km²
 Wohnungen: 4.448
 Wohngebäude: 3.373

Stromerzeugung aus erneuerbaren Energien 2007

	Anlagen Zahl	installierte Leistung gesamt in kW	Stromerzeugung in kWh	Stromerzeugung pro Einwohner in kWh/E	Verteilung erneuerbare Energien
Biomasse	2	536	2.243.628	215,1	
Deponie-/ Klärgas	0	0	0	0,0	
Solarenergie	65	481	361.954	34,7	
Wasserkraft	0	0	0	0,0	
Windenergie	0	0	0	0,0	
gesamt VG	67	1.017	2.605.582	249,8	
gesamt Region RHN	3.350	229.917	469.954.998	551,9	

Anteil der Stromerzeugung aus erneuerbaren Energien am Stromverbrauch 2007

(Stromverbrauch gesamt und Stromverbrauch der Haushalte)



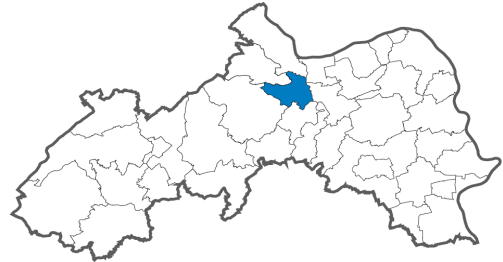
Energiesteckbrief 2007

Verbandsgemeinde Langenlonsheim

Landkreis Bad Kreuznach

Ortsgemeinden (7) Bretzenheim, Dorsheim, Guldental, Langenlonsheim, Laubenheim, Rümmlersheim, Windesheim

Flächennutzung	Fläche in ha	Anteil an der Gesamtfläche
Wohnfläche	208	4,2%
Gewerbe-/ Industriefläche	42	0,8%
Verkehrsfläche	438	8,8%
Landwirtschaftsfläche	2.910	58,8%
Waldfläche	906	18,3%
sonstige Flächen	71	1,4%
Bodenfläche gesamt	4.952	100%



Energieverbrauch 2006

Stromverbrauch Haushalte: 28.008.108 kWh
 Stromverbrauch gesamt: 63.187.283 kWh
 Gasverbrauch gesamt: 89.115.489 kWh

Bevölkerung und Wohnen 2007

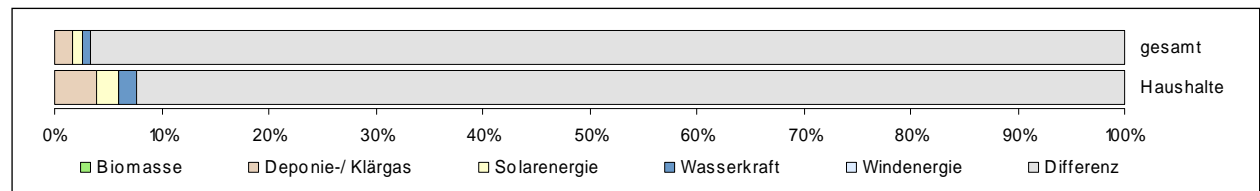
Einwohner: 13.407
 Einwohnerdichte: 271 E/ km²
 Wohnungen: 5.931
 Wohngebäude: 4.137

Stromerzeugung aus erneuerbaren Energien 2007

	Anlagen Zahl	installierte Leistung gesamt in kW	Stromerzeugung in kWh	Stromerzeugung pro Einwohner in kWh/E	Verteilung erneuerbare Energien
Biomasse	1	12	13.370	1,0	
Deponie-/ Klärgas	1	350	1.063.985	79,4	
Solarenergie	76	719	577.583	43,1	
Wasserkraft	1	150	474.391	35,4	
Windenergie	0	0	0	0,0	
gesamt VG	79	1.231	2.129.329	158,8	
gesamt Region RHN	3.350	229.917	469.954.998	551,9	

Anteil der Stromerzeugung aus erneuerbaren Energien am Stromverbrauch 2007

(Stromverbrauch gesamt und Stromverbrauch der Haushalte)



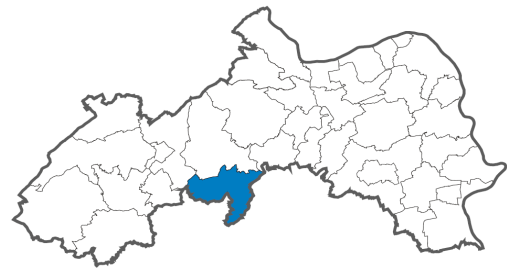
Energiesteckbrief 2007

Verbandsgemeinde Meisenheim

Landkreis Bad Kreuznach

Ortsgemeinden (15) Abtweiler, Becherbach, Breitenheim, Callbach, Desloch, Hundsbach, Jeckenbach, Lettweiler, Löllbach, enheim Stadt, Raumbach, Rehborn, Reiffelbach, Schmittweiler, Schweinschied

Flächennutzung	Fläche in ha	Anteil an der Gesamtfläche
Wohnfläche	135	1,3%
Gewerbe-/ Industriefläche	19	0,2%
Verkehrsfläche	458	4,6%
Landwirtschaftsfläche	6.386	63,7%
Waldfläche	2.635	26,3%
sonstige Flächen	52	0,5%
Bodenfläche gesamt	10.024	100%



Energieverbrauch 2006

Stromverbrauch Haushalte: 16.906.110 kWh
 Stromverbrauch gesamt: 33.038.183 kWh
 Gasverbrauch gesamt: 18.199.333 kWh

Bevölkerung und Wohnen 2007

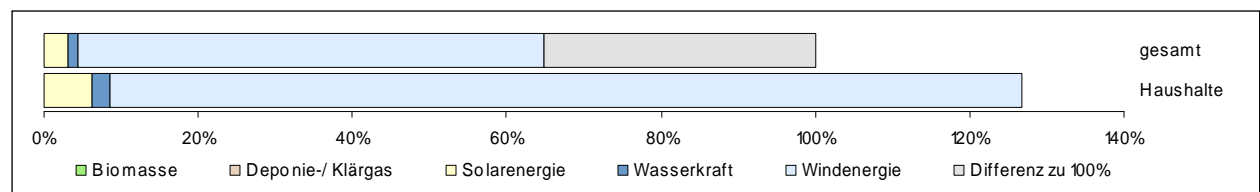
Einwohner: 8.265
 Einwohnerdichte: 82 E/ km²
 Wohnungen: 3.645
 Wohngebäude: 2.781

Stromerzeugung aus erneuerbaren Energien 2007

	Anlagen Zahl	installierte Leistung gesamt in kW	Stromerzeugung in kWh	Stromerzeugung pro Einwohner in kWh/E	Verteilung erneuerbare Energien
Biomasse	0	0	0	0,0	
Deponie-/ Klärgas	0	0	0	0,0	
Solarenergie	91	1.295	1.064.694	128,8	
Wasserkraft	1	50	400.445	48,5	
Windenergie	9	13.850	19.978.801	2.417,3	
gesamt VG	101	15.195	21.443.940	2.594,5	
gesamt Region RHN	3.350	229.917	469.954.998	551,9	

Anteil der Stromerzeugung aus erneuerbaren Energien am Stromverbrauch 2007

(Stromverbrauch gesamt und Stromverbrauch der Haushalte)



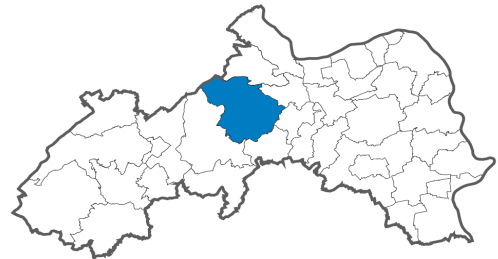
Energiesteckbrief 2007

Verbandsgemeinde Rüdesheim

Landkreis Bad Kreuznach

Ortsgemeinden (27) Allendorf, Argenschwang, Bockenau, Boos, Braunweiler, Burgsponheim, Dalberg, Gebroth, Gutenberg, Hargesheim, Hergenfeld, Hüffelsheim, Mandel, Münchwald, Oberstreit, Roxheim, Rüdesheim, Sankt Katharinen, Schloßböckelheim, Sommerloch, Spabrücken, Spall, Sponheim, Waldböckelheim, Wallhausen, Weinsheim, Winterbach

Flächennutzung	Fläche in ha	Anteil an der Gesamtfläche
Wohnfläche	458	2,7%
Gewerbe-/ Industriefläche	36	0,2%
Verkehrsfläche	932	5,4%
Landwirtschaftsfläche	7.389	42,8%
Waldfläche	7.696	44,6%
sonstige Flächen	126	0,7%
Bodenfläche gesamt	17.273	100%



Energieverbrauch 2006

Stromverbrauch Haushalte: 49.163.828 kWh
 Stromverbrauch gesamt: 140.925.798 kWh
 Gasverbrauch gesamt: keine Angaben

Bevölkerung und Wohnen 2007

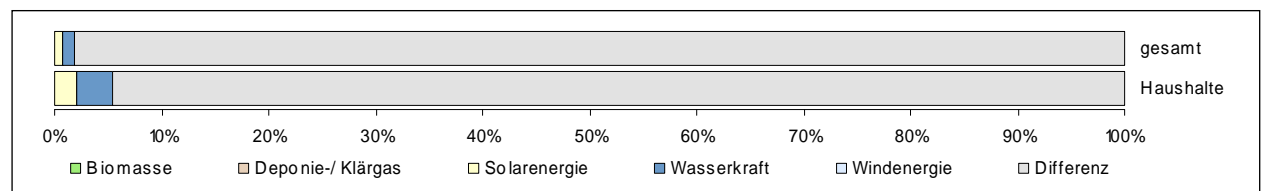
Einwohner: 25.236
 Einwohnerdichte: 146 E/ km²
 Wohnungen: 10.683
 Wohngebäude: 7.746

Stromerzeugung aus erneuerbaren Energien 2007

	Anlagen Zahl	installierte Leistung gesamt in kW	Stromerzeugung in kWh	Stromerzeugung pro Einwohner in kWh/E	Verteilung erneuerbare Energien
Biomasse	0	0	0	0,0	
Deponie-/ Klärgas	0	0	0	0,0	
Solarenergie	117	1.227	1.013.409	40,2	
Wasserkraft	1	400	1.628.942	64,5	
Windenergie	0	0	0	0,0	
gesamt VG	118	1.627	2.642.351	104,7	
gesamt Region RHN	3.350	229.917	469.954.998	551,9	

Anteil der Stromerzeugung aus erneuerbaren Energien am Stromverbrauch 2007

(Stromverbrauch gesamt und Stromverbrauch der Haushalte)



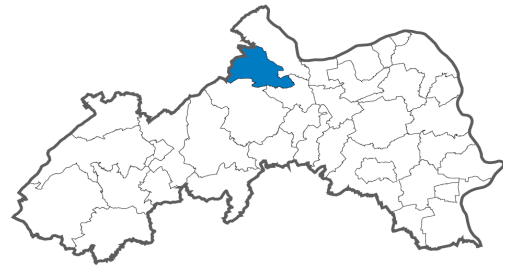
Energiesteckbrief 2007

Verbandsgemeinde Stromberg

Landkreis Bad Kreuznach

Ortsgemeinden (10) Daxweiler, Dörrebach, Eckenroth, Roth, Schöneberg, Schweppenhausen, Seibersbach, Stromberg, Waldlaubersheim, Warmsroth

Flächennutzung	Fläche in ha	Anteil an der Gesamtfläche
Wohnfläche	198	2,5%
Gewerbe-/ Industriefläche	27	0,3%
Verkehrsfläche	485	6,1%
Landwirtschaftsfläche	2.039	25,7%
Waldfläche	4.776	60,1%
sonstige Flächen	43	0,5%
Bodenfläche gesamt	7.948	100%



Energieverbrauch 2006

Stromverbrauch Haushalte: 20.345.910 kWh
 Stromverbrauch gesamt: 45.734.610 kWh
 Gasverbrauch gesamt: 27.035.077 kWh

Bevölkerung und Wohnen 2007

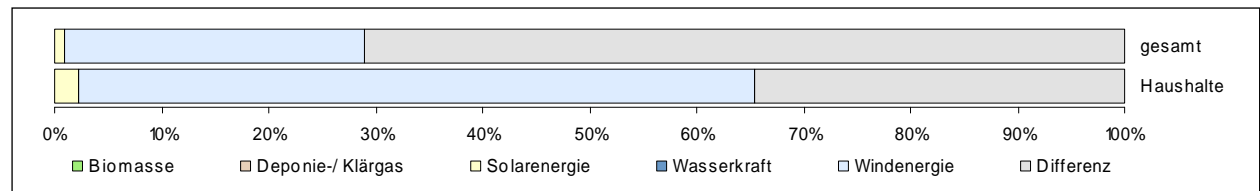
Einwohner: 9.377
 Einwohnerdichte: 118 E/ km²
 Wohnungen: 4.448
 Wohngebäude: 3.319

Stromerzeugung aus erneuerbaren Energien 2007

	Anlagen Zahl	installierte Leistung gesamt in kW	Stromerzeugung in kWh	Stromerzeugung pro Einwohner in kWh/E	Verteilung erneuerbare Energien
Biomasse	0	0	0	0,0	
Deponie-/ Klärgas	0	0	0	0,0	
Solarenergie	53	533	446.424	47,6	
Wasserkraft	0	0	0	0,0	
Windenergie	3	5.600	12.845.550	1.369,9	
gesamt VG	56	6.133	13.291.974	1.417,5	
gesamt Region RHN	3.350	229.917	469.954.998	551,9	

Anteil der Stromerzeugung aus erneuerbaren Energien am Stromverbrauch 2007

(Stromverbrauch gesamt und Stromverbrauch der Haushalte)



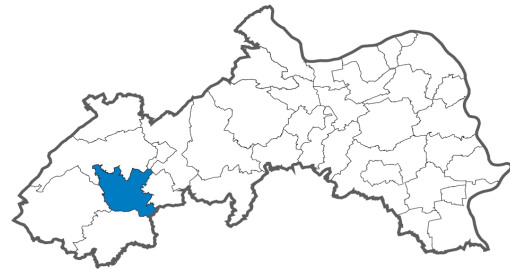
Energiesteckbrief 2007

verbandsfreie Stadt Idar-Oberstein

Landkreis Birkenfeld

Ortsgemeinden (0, verbandsfrei)

Flächennutzung	Fläche in ha	Anteil an der Gesamtfläche
Wohnfläche	472	5,2%
Gewerbe-/ Industriefläche	96	1,0%
Verkehrsfläche	503	5,5%
Landwirtschaftsfläche	1.742	19,0%
Waldfläche	5.512	60,2%
sonstige Flächen	71	0,8%
Bodenfläche gesamt	9.157	100%



Energieverbrauch 2006

Stromverbrauch Haushalte: 75.444.893 kWh
 Stromverbrauch gesamt: 168.510.039 kWh
 Gasverbrauch gesamt: 193.016.448 kWh

Bevölkerung und Wohnen 2007

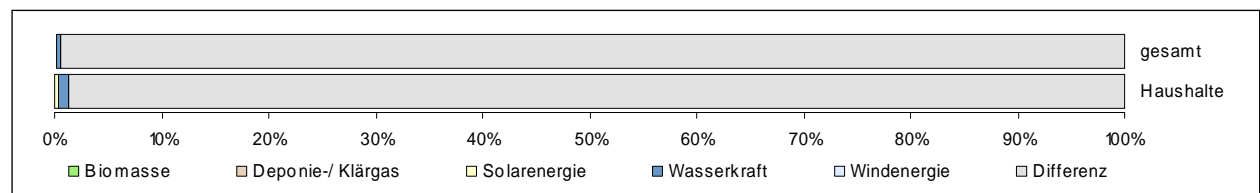
Einwohner: 31.610
 Einwohnerdichte: 345 E/ km²
 Wohnungen: 17.065
 Wohngebäude: 9.406

Stromerzeugung aus erneuerbaren Energien 2007

	Anlagen Zahl	installierte Leistung gesamt in kW	Stromerzeugung in kWh	Stromerzeugung pro Einwohner in kWh/E	Verteilung erneuerbare Energien
Biomasse	0	0	0	0,0	
Deponie-/ Klärgas	0	0	0	0,0	
Solarenergie	45	327	257.259	8,1	
Wasserkraft	1	190	668.857	21,2	
Windenergie	0	0	0	0,0	
gesamt VG	46	517	926.116	29,3	
gesamt Region RHN	3.350	229.917	469.954.998	551,9	

Anteil der Stromerzeugung aus erneuerbaren Energien am Stromverbrauch 2007

(Stromverbrauch gesamt und Stromverbrauch der Haushalte)



Energiesteckbrief 2007

Verbandsgemeinde Baumholder

Landkreis Birkenfeld

Ortsgemeinden (14) Baumholder Stadt, Berglangenbach, Berschweiler bei Baumholder, Eckersweiler, Fohren-Linden, Frauenberg, Hahnweiler, Heimbach, Leitzweiler, Mettweiler, Reichenbach, Rohrbach, Rückweiler, Ruschberg

Flächennutzung	Fläche in ha	Anteil an der Gesamtfläche
Wohnfläche	196	1,4%
Gewerbe-/ Industriefläche	29	0,2%
Verkehrsfläche	537	3,9%
Landwirtschaftsfläche	5.297	38,6%
Waldfläche	6.793	49,5%
sonstige Flächen	41	0,3%
Bodenfläche gesamt	13.736	100%



Energieverbrauch 2006

Stromverbrauch Haushalte: 26.371.667 kWh
 Stromverbrauch gesamt: 78.228.597 kWh

Gasverbrauch gesamt: keine Angaben

Bevölkerung und Wohnen 2007

Einwohner: 10.217
 Einwohnerdichte: 74 E/ km²

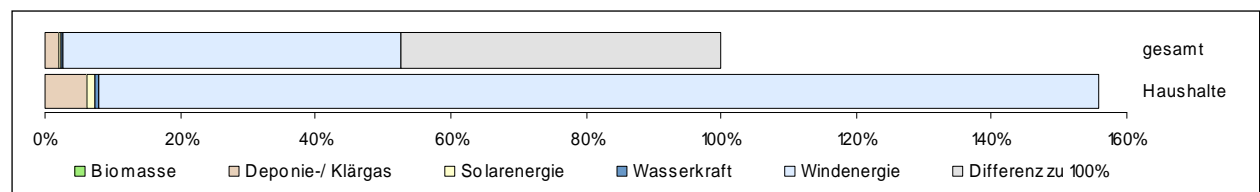
Wohnungen: 5.262
 Wohngebäude: 3.217

Stromerzeugung aus erneuerbaren Energien 2007

	Anlagen Zahl	installierte Leistung gesamt in kW	Stromerzeugung in kWh	Stromerzeugung pro Einwohner in kWh/E	Verteilung erneuerbare Energien
Biomasse	1	5	6.018	0,6	
Deponie-/ Klärgas	1	330	1.650.796	161,6	
Solarenergie	37	314	266.278	26,1	
Wasserkraft	1	70	166.681	16,3	
Windenergie	14	21.500	39.013.109	3.818,5	
gesamt VG	54	22.219	41.102.882	4.023,0	
gesamt Region RHN	3.350	229.917	469.954.998	551,9	

Anteil der Stromerzeugung aus erneuerbaren Energien am Stromverbrauch 2007

(Stromverbrauch gesamt und Stromverbrauch der Haushalte)



Energiesteckbrief 2007

Verbandsgemeinde Birkenfeld

Landkreis Birkenfeld

Ortsgemeinden (31) Abentheuer, Achtelsbach, Birkenfeld Stadt, Börfink, Brücken, Buhlenberg, Dambach, Dienstweiler, Elchweiler, Ellenberg, Ellweiler, Gimweiler, Gollenberg, Hattgenstein, Hoppstädten-Weiersbach, Kronweiler, Leisel, Meckenbach B., Niederbrombach, Niederhambach, Nohen, Oberbrombach, Oberhambach, Rimsberg, Rinzenberg, Rötweiler-Nockenthal, Schmißberg, Schwollen, Siesbach, Sonnenberg-Winnenberg, Wilzenberg-Hußweiler

Flächennutzung	Fläche in ha	Anteil an der Gesamtfläche
Wohnfläche	458	2,1%
Gewerbe-/ Industriefläche	87	0,4%
Verkehrsfläche	1.215	5,7%
Landwirtschaftsfläche	7.241	34,0%
Waldfläche	11.471	53,8%
sonstige Flächen	129	0,6%
Bodenfläche gesamt	21.313	100%



Energieverbrauch 2006

Stromverbrauch Haushalte: 43.639.502 kWh
 Stromverbrauch gesamt: 115.553.509 kWh
 Gasverbrauch gesamt: keine Angaben

Bevölkerung und Wohnen 2007

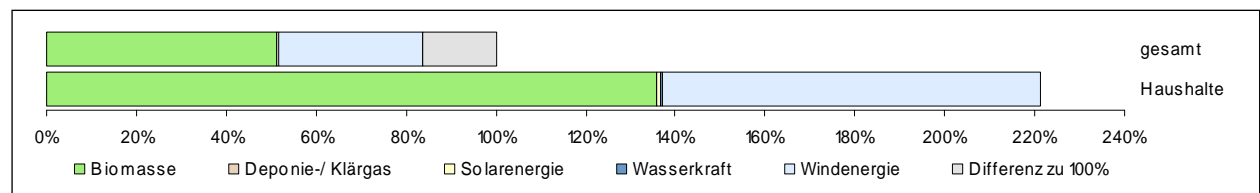
Einwohner: 20.148
 Einwohnerdichte: 95 E/ km²
 Wohnungen: 9.374
 Wohngebäude: 6.523

Stromerzeugung aus erneuerbaren Energien 2007

	Anlagen Zahl	installierte Leistung gesamt in kW	Stromerzeugung in kWh	Stromerzeugung pro Einwohner in kWh/E	Verteilung erneuerbare Energien
Biomasse	5	8.084	59.262.525	2.941,4	
Deponie-/ Klärgas	0	0	0	0,0	
Solarenergie	74	633	374.500	18,6	
Wasserkraft	3	38	143.190	7,1	
Windenergie	14	19.600	36.815.070	1.827,2	
gesamt VG	96	28.355	96.595.285	4.794,3	
gesamt Region RHN	3.350	229.917	469.954.998	551,9	

Anteil der Stromerzeugung aus erneuerbaren Energien am Stromverbrauch 2007

(Stromverbrauch gesamt und Stromverbrauch der Haushalte)



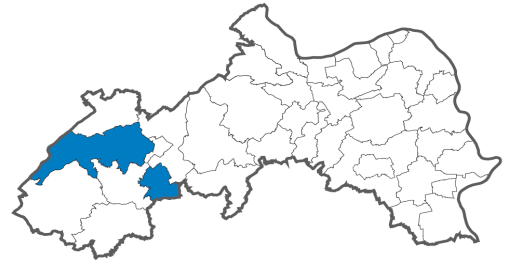
Energiesteckbrief 2007

Verbandsgemeinde Herrstein

Landkreis Birkenfeld

Ortsgemeinden (34) Allenbach, Bergen, Berschweiler bei Kirn, Breienthal, Bruchweiler, Dickesbach, Fischbach, Gerach, Griebelschied, Herborn, Herrstein, Hettenrodt, Hintertiefenbach, Kempfeld, Kirschweiler, Langweiler, Mackenrodt, Mittelreidenbach, Mörschied, Niederhosenbach, Niederwörresbach, Oberhosenbach, Oberreidenbach, Oberwörresbach, Schmidhachenbach, Sensweiler, Sien, Sienhachenbach, Sonnschied, Veitsrodt, Vollmersbach, Weiden, Wickenrodt, Wirschweiler

Flächennutzung	Fläche in ha	Anteil an der Gesamtfläche
Wohnfläche	357	1,5%
Gewerbe-/ Industriefläche	40	0,2%
Verkehrsfläche	1.062	4,6%
Landwirtschaftsfläche	7.940	34,4%
Waldfläche	12.874	55,8%
sonstige Flächen	116	0,5%
Bodenfläche gesamt	23.054	100%



Energieverbrauch 2006

Stromverbrauch Haushalte: 39.405.520 kWh
 Stromverbrauch gesamt: 62.748.636 kWh
 Gasverbrauch gesamt: keine Angaben

Bevölkerung und Wohnen 2007

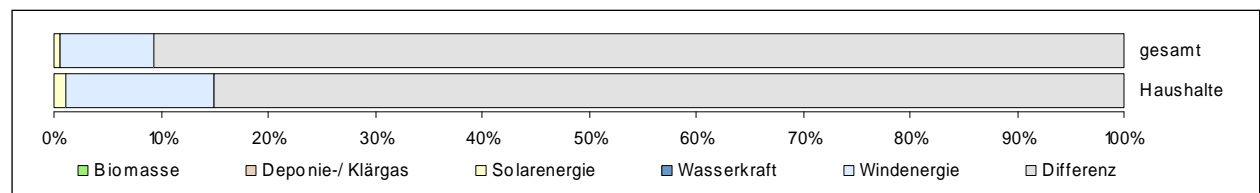
Einwohner: 16.804
 Einwohnerdichte: 73 E/ km²
 Wohnungen: 7.872
 Wohngebäude: 5.999

Stromerzeugung aus erneuerbaren Energien 2007

	Anlagen Zahl	installierte Leistung gesamt in kW	Stromerzeugung in kWh	Stromerzeugung pro Einwohner in kWh/E	Verteilung erneuerbare Energien
Biomasse	0	0	0	0,0	
Deponie-/ Klärgas	0	0	0	0,0	
Solarenergie	81	644	408.028	24,3	
Wasserkraft	0	0	0	0,0	
Windenergie	2	3.600	5.511.190	328,0	
gesamt VG	83	4.244	5.919.218	352,3	
gesamt Region RHN	3.350	229.917	469.954.998	551,9	

Anteil der Stromerzeugung aus erneuerbaren Energien am Stromverbrauch 2007

(Stromverbrauch gesamt und Stromverbrauch der Haushalte)



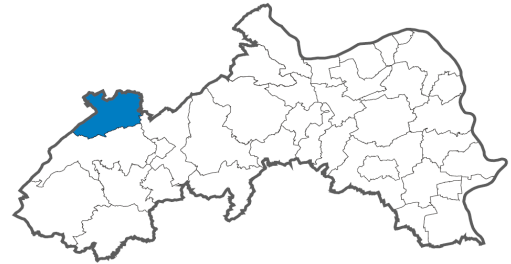
Energiesteckbrief 2007

Verbandsgemeinde Rhaunen

Landkreis Birkenfeld

Ortsgemeinden (16) Asbach, Bollenbach, Bundenbach, Gösenroth, Hausen, Hellertshausen, Horbruch, Hottenbach, Krummenau, Oberkirm, Rhaunen, Schauren, Schwerbach, Stipshausen, Sulzbach, Weitersbach

Flächennutzung	Fläche in ha	Anteil an der Gesamtfläche
Wohnfläche	148	1,4%
Gewerbe-/ Industriefläche	13	0,1%
Verkehrsfläche	522	5,0%
Landwirtschaftsfläche	4.104	39,5%
Waldfläche	5.298	50,9%
sonstige Flächen	48	0,5%
Bodenfläche gesamt	10.401	100%



Energieverbrauch 2006

Stromverbrauch Haushalte: 16.880.906 kWh
 Stromverbrauch gesamt: 23.362.557 kWh
 Gasverbrauch gesamt: keine Angaben

Bevölkerung und Wohnen 2007

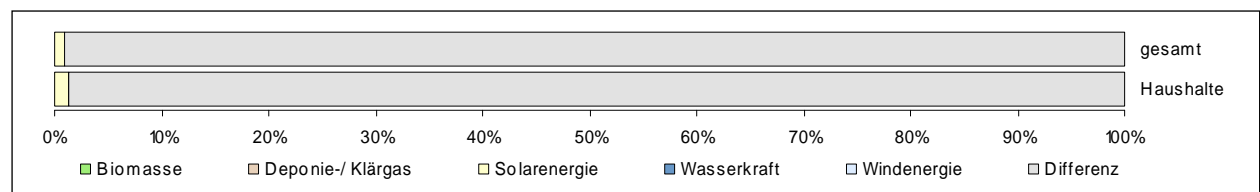
Einwohner: 7.690
 Einwohnerdichte: 74 E/ km²
 Wohnungen: 3.393
 Wohngebäude: 2.579

Stromerzeugung aus erneuerbaren Energien 2007

	Anlagen Zahl	installierte Leistung gesamt in kW	Stromerzeugung in kWh	Stromerzeugung pro Einwohner in kWh/E	Verteilung erneuerbare Energien
Biomasse	0	0	0	0,0	
Deponie-/ Klärgas	0	0	0	0,0	
Solarenergie	33	413	220.530	28,7	
Wasserkraft	0	0	0	0,0	
Windenergie	0	0	0	0,0	
gesamt VG	33	413	220.530	28,7	
gesamt Region RHN	3.350	229.917	469.954.998	551,9	

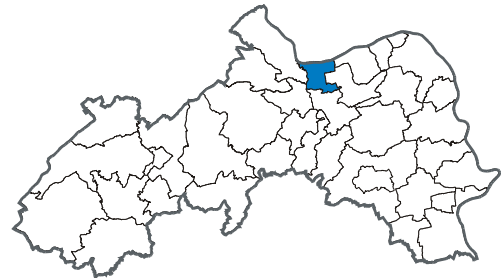
Anteil der Stromerzeugung aus erneuerbaren Energien am Stromverbrauch 2007

(Stromverbrauch gesamt und Stromverbrauch der Haushalte)



Ortsgemeinden (0, verbandsfrei)

Flächennutzung	Fläche in ha	Anteil an der Gesamtfläche
Wohnfläche	259	6,9%
Gewerbe-/ Industriefläche	108	2,9%
Verkehrsfläche	519	13,8%
Landwirtschaftsfläche	1.911	50,6%
Waldfläche	178	4,7%
sonstige Flächen	384	10,2%
Bodenfläche gesamt	3.773	100%



Energieverbrauch 2006

Stromverbrauch Haushalte: 48.985.254 kWh
 Stromverbrauch gesamt: 103.438.817 kWh
 Gasverbrauch gesamt: 215.483.176 kWh

Bevölkerung und Wohnen 2007

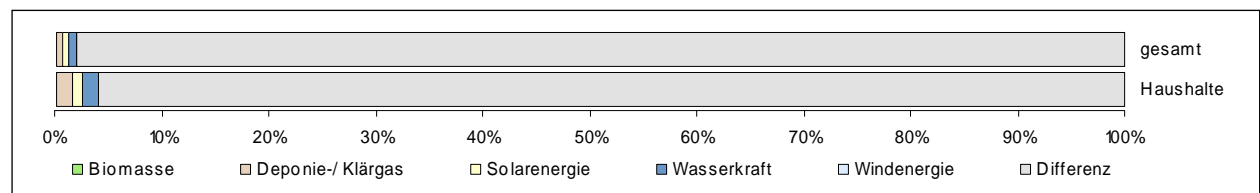
Einwohner: 24.590
 Einwohnerdichte: 652 E/ km²
 Wohnungen: 12.778
 Wohngebäude: 5.766

Stromerzeugung aus erneuerbaren Energien 2007

	Anlagen Zahl	installierte Leistung gesamt in kW	Stromerzeugung in kWh	Stromerzeugung pro Einwohner in kWh/E	Verteilung erneuerbare Energien
Biomasse	1	50	128.410	5,2	
Deponie-/ Klärgas	1	150	731.825	29,8	
Solarenergie	55	1.740	400.155	16,3	
Wasserkraft	1	136	791.500	32,2	
Windenergie	0	0	0	0,0	
gesamt VG	58	2.076	2.051.890	83,4	
gesamt Region RHN	3.350	229.917	469.954.998	551,9	

Anteil der Stromerzeugung aus erneuerbaren Energien am Stromverbrauch 2007

(Stromverbrauch gesamt und Stromverbrauch der Haushalte)



Energiesteckbrief 2007

verbandsfreie Gemeinde Budenheim

Landkreis Mainz-Bingen

Ortsgemeinden (0, verbandsfrei)

Flächennutzung	Fläche in ha	Anteil an der Gesamtfläche
Wohnfläche	86	8,1%
Gewerbe-/ Industriefläche	44	4,1%
Verkehrsfläche	72	6,8%
Landwirtschaftsfläche	135	12,7%
Waldfläche	458	43,2%
sonstige Flächen	107	10,1%
Bodenfläche gesamt	1.061	100%



Energieverbrauch 2006

Stromverbrauch Haushalte: 15.338.425 kWh
 Stromverbrauch gesamt: 16.991.827 kWh
 Gasverbrauch gesamt: keine Angaben

Bevölkerung und Wohnen 2007

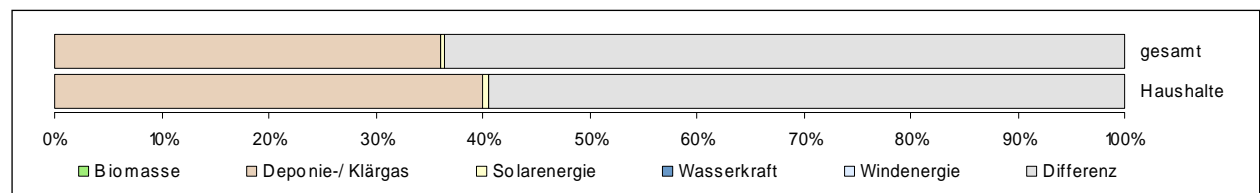
Einwohner: 8.595
 Einwohnerdichte: 810 E/ km²
 Wohnungen: 3.997
 Wohngebäude: 1.794

Stromerzeugung aus erneuerbaren Energien 2007

	Anlagen Zahl	installierte Leistung gesamt in kW	Stromerzeugung in kWh	Stromerzeugung pro Einwohner in kWh/E	Verteilung erneuerbare Energien
Biomasse	0	0	0	0,0	
Deponie-/ Klärgas	1	1.892	6.144.160	714,9	
Solarenergie	12	88	64.775	7,5	
Wasserkraft	0	0	0	0,0	
Windenergie	0	0	0	0,0	
gesamt VG	13	1.980	6.208.935	722,4	
gesamt Region RHN	3.350	229.917	469.954.998	551,9	

Anteil der Stromerzeugung aus erneuerbaren Energien am Stromverbrauch 2007

(Stromverbrauch gesamt und Stromverbrauch der Haushalte)



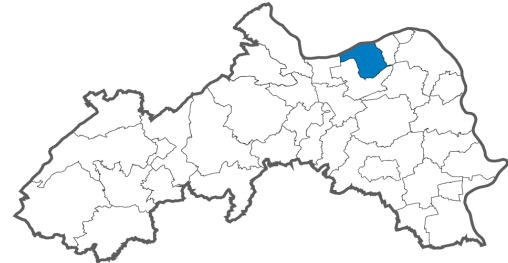
Energiesteckbrief 2007

verbandsfreie Stadt Ingelheim am Rhein

Landkreis Mainz-Bingen

Ortsgemeinden (0, verbandsfrei)

Flächennutzung	Fläche in ha	Anteil an der Gesamtfläche
Wohnfläche	281	5,6%
Gewerbe-/ Industriefläche	94	1,9%
Verkehrsfläche	335	6,7%
Landwirtschaftsfläche	3.276	65,7%
Waldfläche	267	5,4%
sonstige Flächen	304	6,1%
Bodenfläche gesamt	4.987	100%



Energieverbrauch 2006

Stromverbrauch Haushalte: 54.123.514 kWh
 Stromverbrauch gesamt: 79.822.524 kWh
 Gasverbrauch gesamt: 195.776.809 kWh

Bevölkerung und Wohnen 2007

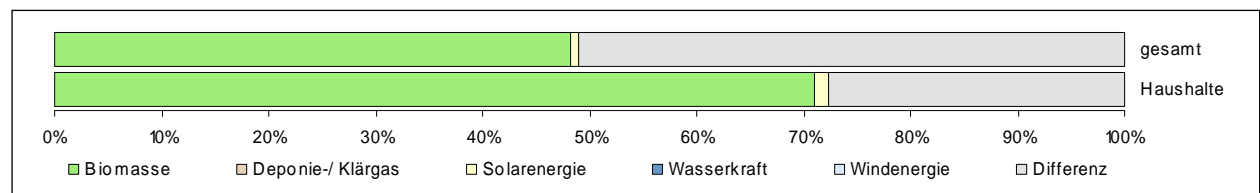
Einwohner: 24.414
 Einwohnerdichte: 490 E/ km²
 Wohnungen: 11.905
 Wohngebäude: 5.874

Stromerzeugung aus erneuerbaren Energien 2007

	Anlagen Zahl	installierte Leistung gesamt in kW	Stromerzeugung in kWh	Stromerzeugung pro Einwohner in kWh/E	Verteilung erneuerbare Energien
Biomasse	1	11.000	38.443.907	1.574,7	
Deponie-/ Klärgas	0	0	0	0,0	
Solarenergie	80	876	709.027	29,0	
Wasserkraft	0	0	0	0,0	
Windenergie	0	0	0	0,0	
gesamt VG	81	11.876	39.152.934	1.603,7	
gesamt Region RHN	3.350	229.917	469.954.998	551,9	

Anteil der Stromerzeugung aus erneuerbaren Energien am Stromverbrauch 2007

(Stromverbrauch gesamt und Stromverbrauch der Haushalte)



Energiesteckbrief 2007

Verbandsgemeinde Bodenheim

Landkreis Mainz-Bingen

Ortsgemeinden (5) Bodenheim, Gau-Bischofsheim, Harxheim, Lörzweiler, Nackenheim

Flächennutzung	Fläche in ha	Anteil an der Gesamtfläche
Wohnfläche	216	6,3%
Gewerbe-/ Industriefläche	20	0,6%
Verkehrsfläche	279	8,2%
Landwirtschaftsfläche	2.409	70,5%
Waldfläche	129	3,8%
sonstige Flächen	131	3,8%
Bodenfläche gesamt	3.415	100%



Energieverbrauch 2006

Stromverbrauch Haushalte: 42.771.072 kWh
 Stromverbrauch gesamt: 54.067.986 kWh
 Gasverbrauch gesamt: keine Angaben

Bevölkerung und Wohnen 2007

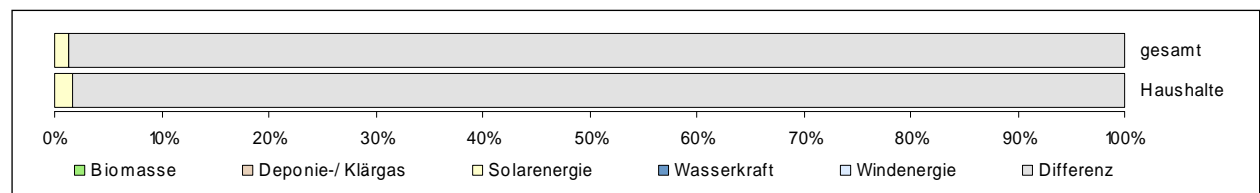
Einwohner: 18.414
 Einwohnerdichte: 539 E/ km²
 Wohnungen: 7.820
 Wohngebäude: 4.959

Stromerzeugung aus erneuerbaren Energien 2007

	Anlagen Zahl	installierte Leistung gesamt in kW	Stromerzeugung in kWh	Stromerzeugung pro Einwohner in kWh/E	Verteilung erneuerbare Energien
Biomasse	1	3	767	0,0	
Deponie-/ Klärgas	0	0	0	0,0	
Solarenergie	97	883	694.245	37,7	
Wasserkraft	0	0	0	0,0	
Windenergie	0	0	0	0,0	
gesamt VG	98	886	695.012	37,7	
gesamt Region RHN	3.350	229.917	469.954.998	551,9	

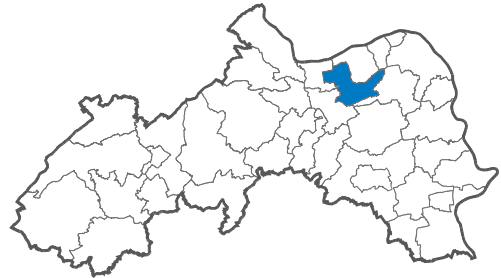
Anteil der Stromerzeugung aus erneuerbaren Energien am Stromverbrauch 2007

(Stromverbrauch gesamt und Stromverbrauch der Haushalte)



Ortsgemeinden (8) Appenheim, Bubenheim, Engelstadt, Gau-Algesheim Stadt, Nieder-Hilbersheim, Ober-Hilbersheim, Ockenheim, Schwabenheim an der Selz

Flächennutzung	Fläche in ha	Anteil an der Gesamtfläche
Wohnfläche	212	3,5%
Gewerbe-/ Industriefläche	28	0,5%
Verkehrsfläche	389	6,4%
Landwirtschaftsfläche	4.831	79,7%
Waldfläche	297	4,9%
sonstige Flächen	34	0,6%
Bodenfläche gesamt	6.061	100%



Energieverbrauch 2006

Stromverbrauch Haushalte: 35.139.570 kWh
 Stromverbrauch gesamt: 47.692.878 kWh
 Gasverbrauch gesamt: 71.101.459 kWh

Bevölkerung und Wohnen 2007

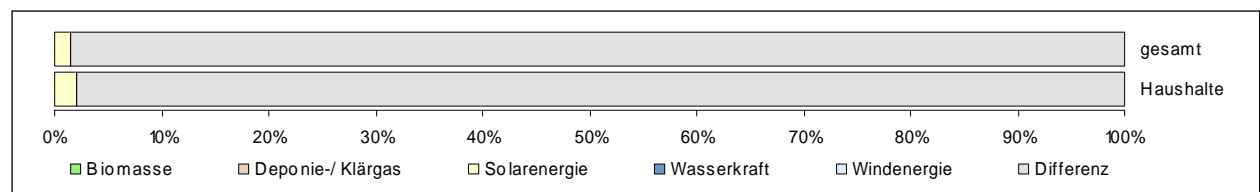
Einwohner: 15.950
 Einwohnerdichte: 263 E/ km²
 Wohnungen: 7.026
 Wohngebäude: 4.662

Stromerzeugung aus erneuerbaren Energien 2007

	Anlagen Zahl	installierte Leistung gesamt in kW	Stromerzeugung in kWh	Stromerzeugung pro Einwohner in kWh/E	Verteilung erneuerbare Energien
Biomasse	1	150	489	0,0	
Deponie-/ Klärgas	0	0	0	0,0	
Solarenergie	95	1.034	738.315	46,3	
Wasserkraft	0	0	0	0,0	
Windenergie	0	0	0	0,0	
gesamt VG	96	1.184	738.804	46,3	
gesamt Region RHN	3.350	229.917	469.954.998	551,9	

Anteil der Stromerzeugung aus erneuerbaren Energien am Stromverbrauch 2007

(Stromverbrauch gesamt und Stromverbrauch der Haushalte)



Energiesteckbrief 2007

Verbandsgemeinde Guntersblum

Landkreis Mainz-Bingen

Ortsgemeinden (9) Dolgesheim, Dorn-Dürkheim, Eimsheim, Guntersblum, Hillesheim, Ludwigshöhe, Uelversheim, Weinolsheim, Wintersheim

Flächennutzung	Fläche in ha	Anteil an der Gesamtfläche
Wohnfläche	123	2,1%
Gewerbe-/ Industriefläche	5	0,1%
Verkehrsfläche	355	6,0%
Landwirtschaftsfläche	5.003	84,5%
Waldfläche	114	1,9%
sonstige Flächen	93	1,6%
Bodenfläche gesamt	5.923	100%



Energieverbrauch 2006

Stromverbrauch Haushalte: 23.767.102 kWh
 Stromverbrauch gesamt: 32.646.369 kWh
 Gasverbrauch gesamt: 1.023.029 kWh

Bevölkerung und Wohnen 2007

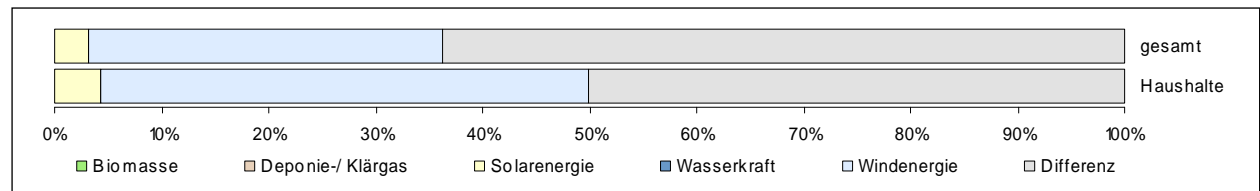
Einwohner: 9.503
 Einwohnerdichte: 160 E/ km²
 Wohnungen: 3.962
 Wohngebäude: 3.046

Stromerzeugung aus erneuerbaren Energien 2007

	Anlagen Zahl	installierte Leistung gesamt in kW	Stromerzeugung in kWh	Stromerzeugung pro Einwohner in kWh/E	Verteilung erneuerbare Energien
Biomasse	0	0	0	0,0	
Deponie-/ Klärgas	0	0	0	0,0	
Solarenergie	93	1.444	1.036.520	109,1	
Wasserkraft	0	0	0	0,0	
Windenergie	5	5.400	10.811.040	1.137,6	
gesamt VG	98	6.844	11.847.560	1.246,7	
gesamt Region RHN	3.350	229.917	469.954.998	551,9	

Anteil der Stromerzeugung aus erneuerbaren Energien am Stromverbrauch 2007

(Stromverbrauch gesamt und Stromverbrauch der Haushalte)

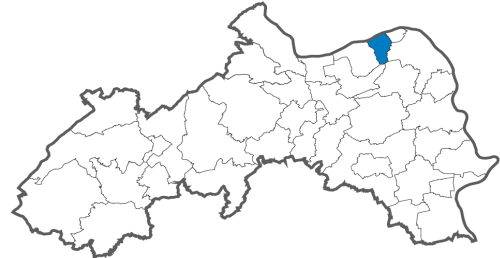


Energiesteckbrief 2007 Verbandsgemeinde Heidesheim am Rhein

Landkreis Mainz-Bingen

Ortsgemeinden (2) Heidesheim am Rhein, Wackernheim

Flächennutzung	Fläche in ha	Anteil an der Gesamtfläche
Wohnfläche	119	5,1%
Gewerbe-/ Industriefläche	12	0,5%
Verkehrsfläche	212	9,0%
Landwirtschaftsfläche	1.460	62,2%
Waldfläche	201	8,6%
sonstige Flächen	143	6,1%
Bodenfläche gesamt	2.346	100%



Energieverbrauch 2006

Stromverbrauch Haushalte: 21.121.915 kWh
 Stromverbrauch gesamt: 30.504.315 kWh
 Gasverbrauch gesamt: 58.424.665 kWh

Bevölkerung und Wohnen 2007

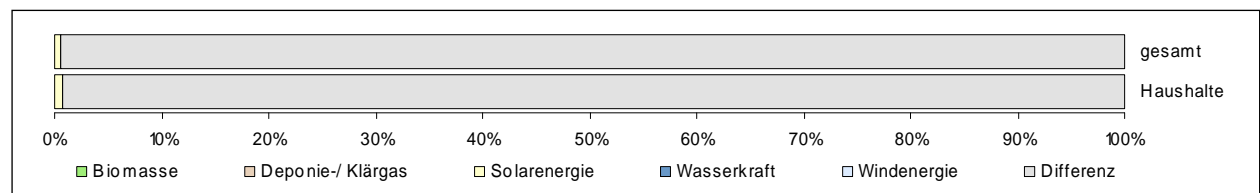
Einwohner: 9.752
 Einwohnerdichte: 416 E/ km²
 Wohnungen: 4.106
 Wohngebäude: 2.543

Stromerzeugung aus erneuerbaren Energien 2007

	Anlagen Zahl	installierte Leistung gesamt in kW	Stromerzeugung in kWh	Stromerzeugung pro Einwohner in kWh/E	Verteilung erneuerbare Energien
Biomasse	1	8	8.281	0,8	
Deponie-/ Klärgas	0	0	0	0,0	
Solarenergie	45	193	159.152	16,3	
Wasserkraft	0	0	0	0,0	
Windenergie	0	0	0	0,0	
gesamt VG	46	201	167.433	17,2	
gesamt Region RHN	3.350	229.917	469.954.998	551,9	

Anteil der Stromerzeugung aus erneuerbaren Energien am Stromverbrauch 2007

(Stromverbrauch gesamt und Stromverbrauch der Haushalte)



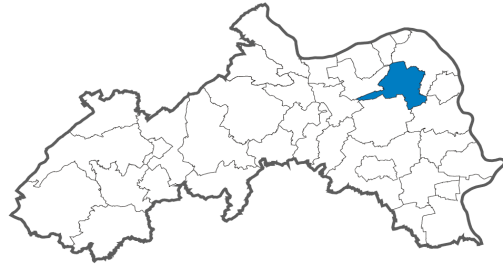
Energiesteckbrief 2007

Verbandsgemeinde Nieder-Olm

Landkreis Mainz-Bingen

Ortsgemeinden (8) Essenheim, Jugenheim in Rheinhessen, Klein-Winternheim, Nieder-Olm, Ober-Olm, Sörgenloch, Stackeden-Elsheim, Zornheim

Flächennutzung	Fläche in ha	Anteil an der Gesamtfläche
Wohnfläche	372	5,1%
Gewerbe-/ Industriefläche	45	0,6%
Verkehrsfläche	623	8,5%
Landwirtschaftsfläche	5.404	74,0%
Waldfläche	451	6,2%
sonstige Flächen	41	0,6%
Bodenfläche gesamt	7.303	100%



Energieverbrauch 2006

Stromverbrauch Haushalte: 65.276.960 kWh
 Stromverbrauch gesamt: 85.433.551 kWh
 Gasverbrauch gesamt: 148.411.281 kWh

Bevölkerung und Wohnen 2007

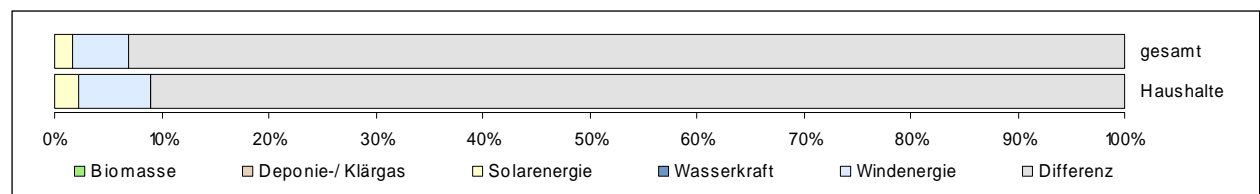
Einwohner: 30.903
 Einwohnerdichte: 423 E/ km²
 Wohnungen: 13.012
 Wohngebäude: 8.051

Stromerzeugung aus erneuerbaren Energien 2007

	Anlagen Zahl	installierte Leistung gesamt in kW	Stromerzeugung in kWh	Stromerzeugung pro Einwohner in kWh/E	Verteilung erneuerbare Energien
Biomasse	0	0	0	0,0	
Deponie-/ Klärgas	0	0	0	0,0	
Solarenergie	153	1.824	1.452.906	47,0	
Wasserkraft	0	0	0	0,0	
Windenergie	4	3.300	4.423.494	143,1	
gesamt VG	157	5.124	5.876.400	190,2	
gesamt Region RHN	3.350	229.917	469.954.998	551,9	

Anteil der Stromerzeugung aus erneuerbaren Energien am Stromverbrauch 2007

(Stromverbrauch gesamt und Stromverbrauch der Haushalte)



Energiesteckbrief 2007

Verbandsgemeinde Nierstein-Oppenheim

Landkreis Mainz-Bingen

Ortsgemeinden (11) Dalheim, Dexheim, Dienheim, Friesenheim, Hahnheim, Köngernheim, Mommenheim, Nierstein, Selzen Stadt Oppenheim, Undenheim

Flächennutzung	Fläche in ha	Anteil an der Gesamtfläche
Wohnfläche	341	4,0%
Gewerbe-/ Industriefläche	23	0,3%
Verkehrsfläche	592	6,9%
Landwirtschaftsfläche	6.490	75,2%
Waldfläche	293	3,4%
sonstige Flächen	271	3,1%
Bodenfläche gesamt	8.627	100%



Energieverbrauch 2006

Stromverbrauch Haushalte: 72.067.297 kWh
 Stromverbrauch gesamt: 96.083.168 kWh
 Gasverbrauch gesamt: 144.435.419 kWh

Bevölkerung und Wohnen 2007

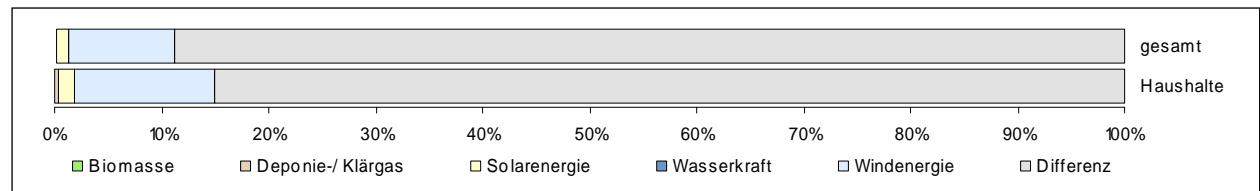
Einwohner: 30.268
 Einwohnerdichte: 351 E/ km²
 Wohnungen: 12.586
 Wohngebäude: 8.343

Stromerzeugung aus erneuerbaren Energien 2007

	Anlagen Zahl	installierte Leistung gesamt in kW	Stromerzeugung in kWh	Stromerzeugung pro Einwohner in kWh/E	Verteilung erneuerbare Energien
Biomasse	0	0	0	0,0	
Deponie-/ Klärgas	1	110	251.000	8,3	
Solarenergie	148	1.479	1.064.795	35,2	
Wasserkraft	0	0	0	0,0	
Windenergie	5	5.400	9.426.570	311,4	
gesamt VG	154	6.989	10.742.365	354,9	
gesamt Region RHN	3.350	229.917	469.954.998	551,9	

Anteil der Stromerzeugung aus erneuerbaren Energien am Stromverbrauch 2007

(Stromverbrauch gesamt und Stromverbrauch der Haushalte)



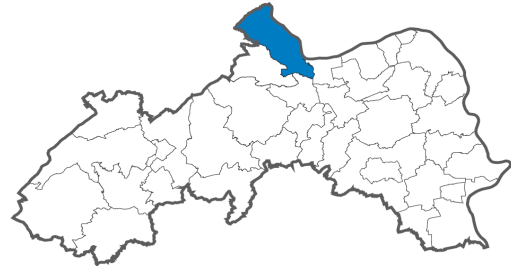
Energiesteckbrief 2007

Verbandsgemeinde Rhein-Nahe

Landkreis Mainz-Bingen

Ortsgemeinden (10) Bacharach Stadt, Breitscheid, Manubach, Münster-Sarmsheim, Niederheimbach, Oberdiebach, Oberheimbach, Trechtingshausen, Waldalgesheim, Weiler bei Bingen

Flächennutzung	Fläche in ha	Anteil an der Gesamtfläche
Wohnfläche	240	2,1%
Gewerbe-/ Industriefläche	20	0,2%
Verkehrsfläche	646	5,6%
Landwirtschaftsfläche	2.664	23,2%
Waldfläche	7.144	62,2%
sonstige Flächen	358	3,1%
Bodenfläche gesamt	11.477	100%



Energieverbrauch 2006

Stromverbrauch Haushalte: 33.226.128 kWh
 Stromverbrauch gesamt: 45.392.708 kWh
 Gasverbrauch gesamt: keine Angaben

Bevölkerung und Wohnen 2007

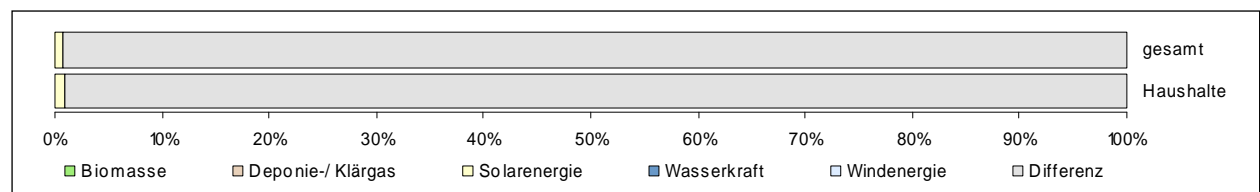
Einwohner: 15.187
 Einwohnerdichte: 132 E/ km²
 Wohnungen: 7.257
 Wohngebäude: 5.133

Stromerzeugung aus erneuerbaren Energien 2007

	Anlagen Zahl	installierte Leistung gesamt in kW	Stromerzeugung in kWh	Stromerzeugung pro Einwohner in kWh/E	Verteilung erneuerbare Energien
Biomasse	0	0	0	0,0	
Deponie-/ Klärgas	0	0	0	0,0	
Solarenergie	49	373	322.846	21,3	
Wasserkraft	0	0	0	0,0	
Windenergie	0	0	0	0,0	
gesamt VG	49	373	322.846	21,3	
gesamt Region RHN	3.350	229.917	469.954.998	551,9	

Anteil der Stromerzeugung aus erneuerbaren Energien am Stromverbrauch 2007

(Stromverbrauch gesamt und Stromverbrauch der Haushalte)



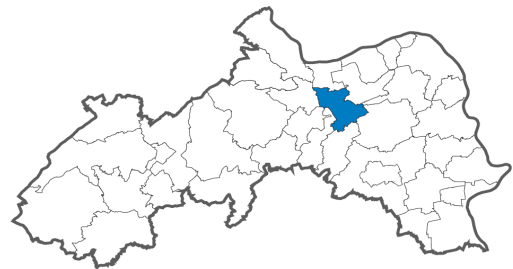
Energiesteckbrief 2007

VG Sprendlingen-Gensingen

Landkreis Mainz-Bingen

Ortsgemeinden (10) Aspisheim, Badenheim, Gensingen, Grolsheim, Horrweiler, Sankt Johann, Sprendlingen, Welgesheim, Wolfsheim, Zotzenheim

Flächennutzung	Fläche in ha	Anteil an der Gesamtfläche
Wohnfläche	204	3,6%
Gewerbe-/ Industriefläche	65	1,2%
Verkehrsfläche	553	9,9%
Landwirtschaftsfläche	4.055	72,3%
Waldfläche	197	3,5%
sonstige Flächen	60	1,1%
Bodenfläche gesamt	5.605	100%



Energieverbrauch 2006

Stromverbrauch Haushalte: 30.886.758 kWh
 Stromverbrauch gesamt: 65.637.807 kWh
 Gasverbrauch gesamt: 96.322.713 kWh

Bevölkerung und Wohnen 2007

Einwohner: 13.875
 Einwohnerdichte: 248 E/ km²
 Wohnungen: 5.798
 Wohngebäude: 3.910

Stromerzeugung aus erneuerbaren Energien 2007

	Anlagen Zahl	installierte Leistung gesamt in kW	Stromerzeugung in kWh	Stromerzeugung pro Einwohner in kWh/E	Verteilung erneuerbare Energien
Biomasse	1	8	0	0,0	
Deponie-/ Klärgas	1	420	766.064	55,2	
Solarenergie	59	595	446.489	32,2	
Wasserkraft	1	90	386.294	27,8	
Windenergie	0	0	0	0,0	
gesamt VG	62	1.113	1.598.847	115,2	
gesamt Region RHN	3.350	229.917	469.954.998	551,9	

Anteil der Stromerzeugung aus erneuerbaren Energien am Stromverbrauch 2007

(Stromverbrauch gesamt und Stromverbrauch der Haushalte)

