

Energiesteckbrief 2008

kreisfreie Stadt Mainz

Ortsgemeinden (0)



Flächennutzung 2008

Flächennutzung	Fläche in ha	Anteil an der Gesamtfläche
Wohnfläche	1.316	13,5%
Gewerbe-/ Industriefläche	353	3,6%
Verkehrsfläche	1.438	14,7%
Landwirtschaftsfläche	4.152	42,5%
Waldfläche	331	3,4%
sonstige Flächen	2.184341	22,3%
Bodenfläche gesamt	9.774	100%

Bevölkerung 2008

Einwohner: 197.623
 Einwohnerdichte: 2.022 E pro km²

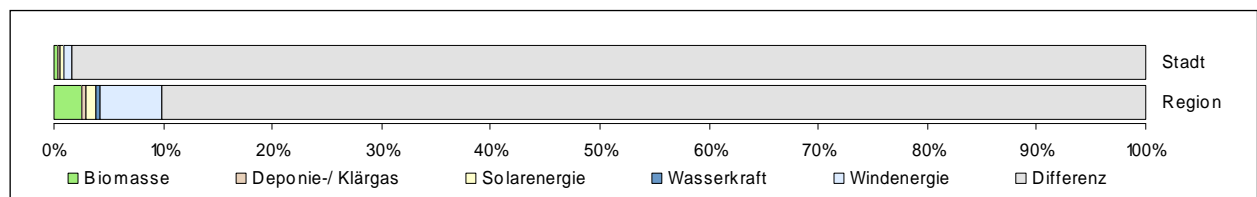
Energieverbrauch 2008

Strom: 1.556.816.800 kWh
 Gas: 2.349.672.000 kWh
Gesamt: 3.906.488.800 kWh
 gesamt pro Einwohner: 19.767 kWh/E

Stromerzeugung aus erneuerbaren Energien 2008

	Bestand 2008		Stromerzeugung 2008			Verteilung erneuerbare Energien
	Anlagen Zahl	Leistung in kW	gesamt in kWh	pro Einwohner in kWh/E	CO ₂ -Einsparung in Tonnen	
Biomasse	1	650	4.861.630	24,6	2.460	
Deponie-/ Klärgas	1	1.244	3.040.330	15,4	1.538	
Solarenergie	396	7.616	6.532.847	26,0	3.306	
Wasserkraft	0	0	0	0,0	0	
Windenergie	7	6.401	12.255.487	62,0	6.201	
gesamt Stadt	405	15.911	26.690.294	135,1	13.505	
gesamt Region	4.677	270.168	469.916.449	554,0	237.778	

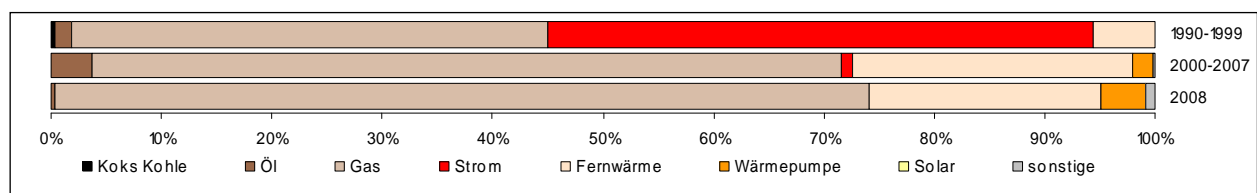
Anteil der Stromerzeugung aus erneuerbaren Energien am Stromverbrauch 2008



Wohnen und Bauen 2008

Wohnungsbestand 2008: 101.470 Wohnungen 29.569 Wohngebäude
 Wohnbautätigkeit 2008: 591 neue Wohnungen 161 neue Wohngebäude

Wohnungsneubau nach Primär-Heizenergieträgern 1990-2008



Energiesteckbrief 2008

kreisfreie Stadt Worms

Ortsgemeinden (0)



Flächennutzung 2008

Flächennutzung	Fläche in ha	Anteil an der Gesamtfläche
Wohnfläche	710	6,5%
Gewerbe-/ Industriefläche	299	2,7%
Verkehrsfläche	1.103	10,1%
Landwirtschaftsfläche	6.774	62,3%
Waldfläche	357	3,3%
sonstige Flächen	1.630477	15,0%
Bodenfläche gesamt	10.873	100%

Bevölkerung 2008

Einwohner: 82.040
 Einwohnerdichte: 755 E pro km²

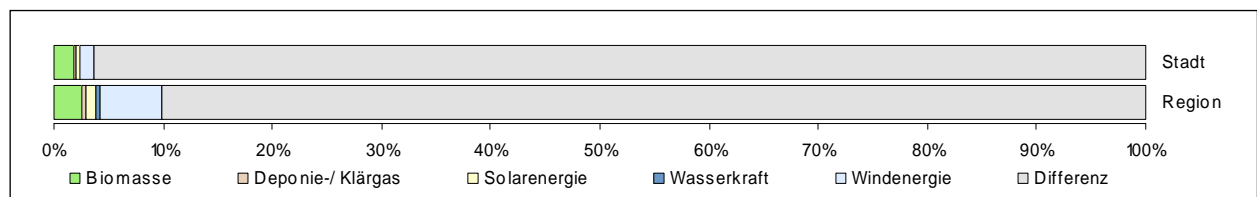
Energieverbrauch 2008

Strom: 749.914.894 kWh
 Gas: 617.543.995 kWh
Gesamt: 1.367.458.889 kWh
 gesamt pro Einwohner: 16.668 kWh/E

Stromerzeugung aus erneuerbaren Energien 2008

	Bestand 2008		Stromerzeugung 2008			Verteilung erneuerbare Energien
	Anlagen Zahl	Leistung in kW	gesamt in kWh	pro Einwohner in kWh/E	CO ₂ -Einsparung in Tonnen	
Biomasse	6	5.101	13.409.301	163,4	6.785	
Deponie-/ Klärgas	1	460	1.971.316	24,0	997	
Solarenergie	255	3.132	2.356.049	20,0	1.192	
Wasserkraft	0	0	0	0,0	0	
Windenergie	4	6.000	10.271.521	125,2	5.197	
gesamt Stadt	266	14.693	28.008.187	341,4	14.172	
gesamt Region	4.677	270.168	469.916.449	554,0	237.778	

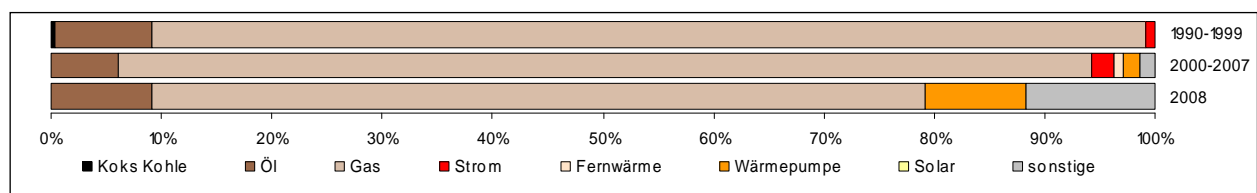
Anteil der Stromerzeugung aus erneuerbaren Energien am Stromverbrauch 2008



Wohnen und Bauen 2008

Wohnungsbestand 2008: 39.391 Wohnungen 17.700 Wohngebäude
 Wohnbautätigkeit 2008: 77 neue Wohnungen 59 neue Wohngebäude

Wohnungsneubau nach Primär-Heizenergieträgern 1990-2008



Energiesteckbrief 2008

verbandsfreie Stadt Alzey

Landkreis Alzey-Worms

Ortsgemeinden (0, verbandsfrei)



Flächennutzung 2008

Flächennutzung	Fläche in ha	Anteil an der Gesamtfläche
Wohnfläche	217	6,2%
Gewerbe-/ Industriefläche	56	1,6%
Verkehrsfläche	393	11,2%
Landwirtschaftsfläche	2.455	69,7%
Waldfläche	81	2,3%
sonstige Flächen	31916	9,1%
Bodenfläche gesamt	3.521	100%

Bevölkerung 2008

Einwohner: 17.902
 Einwohnerdichte: 508 E pro km²

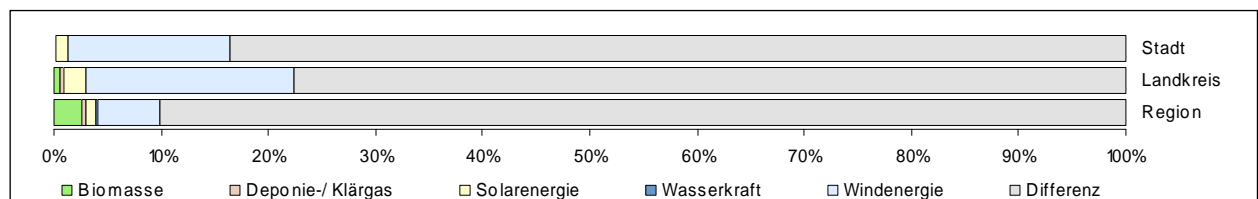
Energieverbrauch 2008

Strom: 106.120.407 kWh
 Gas: 210.556.713 kWh
Gesamt: 316.677.120 kWh
 gesamt pro Einwohner: 17.689 kWh/E

Stromerzeugung aus erneuerbaren Energien 2008

	Bestand 2008		Stromerzeugung 2008			Verteilung erneuerbare Energien
	Anlagen Zahl	Leistung in kW	gesamt in kWh	pro Einwohner in kWh/E	CO ₂ -Einsparung in Tonnen	
Biomasse	0	0	0	0,0	0	
Deponie-/ Klärgas	1	55	253.505	14,2	128	
Solarenergie	110	1.275	1.122.509	47,1	568	
Wasserkraft	0	0	0	0,0	0	
Windenergie	8	10.000	16.013.880	894,5	8.103	
gesamt Stadt	119	11.330	17.389.894	971,4	8.799	
gesamt Region	4.677	270.168	469.916.449	554,0	237.778	

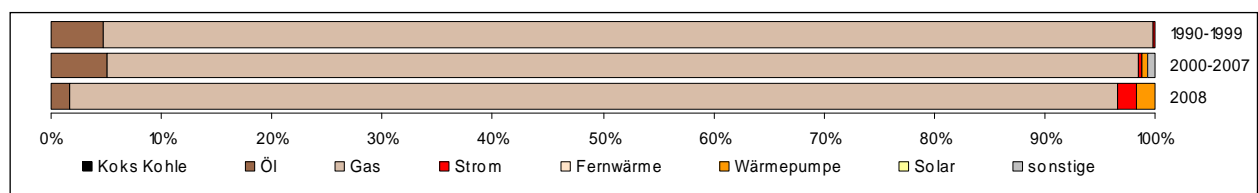
Anteil der Stromerzeugung aus erneuerbaren Energien am Stromverbrauch 2008



Wohnen und Bauen 2008

Wohnungsbestand 2008: 8.542 Wohnungen 4.214 Wohngebäude
 Wohnbautätigkeit 2008: 58 neue Wohnungen 41 neue Wohngebäude

Wohnungsneubau nach Primär-Heizenergieträgern 1990-2008



Energiesteckbrief 2008

verbandsfreie Stadt Osthofen

Landkreis Alzey-Worms

Ortsgemeinden (0, verbandsfrei)



Flächennutzung 2008

Flächennutzung	Fläche in ha	Anteil an der Gesamtfläche
Wohnfläche	99	5,3%
Gewerbe-/ Industriefläche	14	0,8%
Verkehrsfläche	140	7,5%
Landwirtschaftsfläche	1.471	79,0%
Waldfläche	18	1,0%
sonstige Flächen	12120	6,5%
Bodenfläche gesamt	1.863	100%

Bevölkerung 2008

Einwohner: 8.228
 Einwohnerdichte: 442 E pro km²

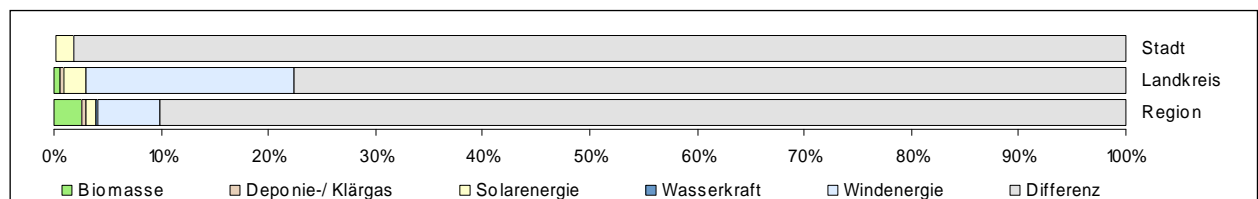
Energieverbrauch 2008

Strom: 29.417.492 kWh
 Gas: 932.849 kWh
Gesamt: 30.350.341 kWh
 gesamt pro Einwohner: 3.689 kWh/E

Stromerzeugung aus erneuerbaren Energien 2008

	Bestand 2008		Stromerzeugung 2008			Verteilung erneuerbare Energien
	Anlagen Zahl	Leistung in kW	gesamt in kWh	pro Einwohner in kWh/E	CO ₂ -Einsparung in Tonnen	
Biomasse	1	80	69.980	8,5	35	
Deponie-/ Klärgas	0	0	0	0,0	0	
Solarenergie	43	747	504.086	18,6	255	
Wasserkraft	0	0	0	0,0	0	
Windenergie	0	0	0	0,0	0	
gesamt Stadt	44	827	574.066	69,8	290	
gesamt Region	4.677	270.168	469.916.449	554,0	237.778	

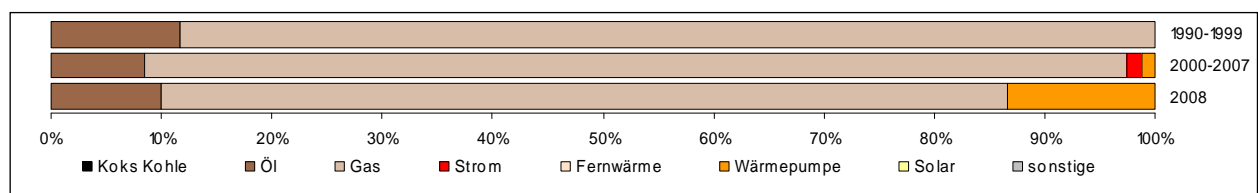
Anteil der Stromerzeugung aus erneuerbaren Energien am Stromverbrauch 2008



Wohnen und Bauen 2008

Wohnungsbestand 2008: 3.722 Wohnungen 2.262 Wohngebäude
 Wohnbautätigkeit 2008: 30 neue Wohnungen 15 neue Wohngebäude

Wohnungsneubau nach Primär-Heizenergieträgern 1990-2008

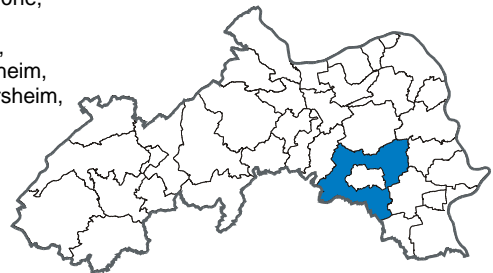


Energiesteckbrief 2008

Verbandsgemeinde Alzey-Land

Landkreis Alzey-Worms

Ortsgemeinden (24) Albig, Bechenheim, Bechtolsheim, Bermersheim von der Höhe, Biebelnheim, Bornheim, Dintesheim, Eppelsheim, Erbes-Büdesheim, Esselborn, Flomborn, Flonheim, Framersheim, Freimersheim, Gau-Heppenheim, Gau-Odernheim, Kettenheim, Lonsheim, Mauchenheim, Nack, Nieder-Wiesen, Ober-Flörsheim, Offenheim, Wahlheim



Flächennutzung 2008

Flächennutzung	Fläche in ha	Anteil an der Gesamtfläche
Wohnfläche	381	2,2%
Gewerbe-/ Industriefläche	34	0,2%
Verkehrsfläche	1.234	7,1%
Landwirtschaftsfläche	13.732	79,0%
Waldfläche	1.313	7,6%
sonstige Flächen	69596	4,0%
Bodenfläche gesamt	17.389	100%

Bevölkerung 2008

Einwohner: 24.316
 Einwohnerdichte: 140 E pro km²

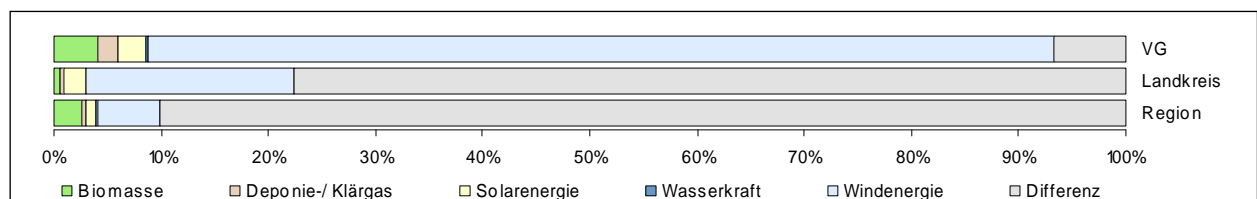
Energieverbrauch 2008

Strom: 72.480.303 kWh
 Gas: 80.927.022 kWh
Gesamt: 153.407.325 kWh
 gesamt pro Einwohner: 6.309 kWh/E

Stromerzeugung aus erneuerbaren Energien 2008

	Bestand 2008		Stromerzeugung 2008			Verteilung erneuerbare Energien
	Anlagen Zahl	Leistung in kW	gesamt in kWh	pro Einwohner in kWh/E	CO ₂ -Einsparung in Tonnen	
Biomasse	2	744	2.958.345	121,7	1.497	
Deponie-/ Klärgas	1	499	1.353.461	55,7	685	
Solarenergie	224	2.398	1.970.658	54,7	997	
Wasserkraft	1	5	7.399	0,3	4	
Windenergie	38	38.500	61.374.509	2.524,0	31.056	
gesamt VG	266	42.145	67.664.372	2.782,7	34.238	
gesamt Region	4.677	270.168	469.916.449	554,0	237.778	

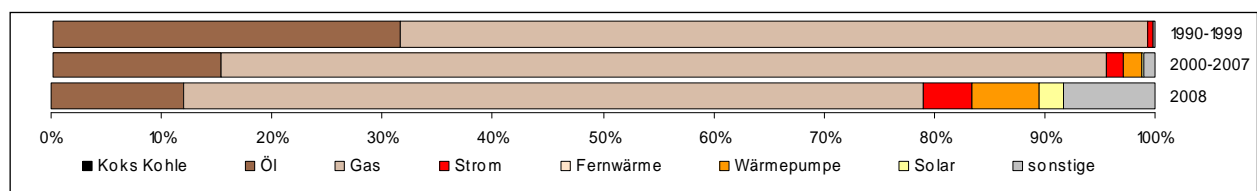
Anteil der Stromerzeugung aus erneuerbaren Energien am Stromverbrauch 2008



Wohnen und Bauen 2008

Wohnungsbestand 2008: 10.405 Wohnungen 8.058 Wohngebäude
 Wohnbautätigkeit 2008: 133 neue Wohnungen 116 neue Wohngebäude

Wohnungsneubau nach Primär-Heizenergieträgern 1990-2008



Energiesteckbrief 2008

Verbandsgemeinde Eich

Landkreis Alzey-Worms

Ortsgemeinden (5) Alsheim, Eich, Gimbsheim, Hamm am Rhein, Mettenheim



Flächennutzung 2008

Flächennutzung	Fläche in ha	Anteil an der Gesamtfläche
Wohnfläche	196	2,9%
Gewerbe-/ Industriefläche	44	0,6%
Verkehrsfläche	383	5,6%
Landwirtschaftsfläche	5.060	73,9%
Waldfläche	203	3,0%
sonstige Flächen	96154	14,0%
Bodenfläche gesamt	6.847	100%

Bevölkerung 2008

Einwohner: 12.581
 Einwohnerdichte: 184 E pro km²

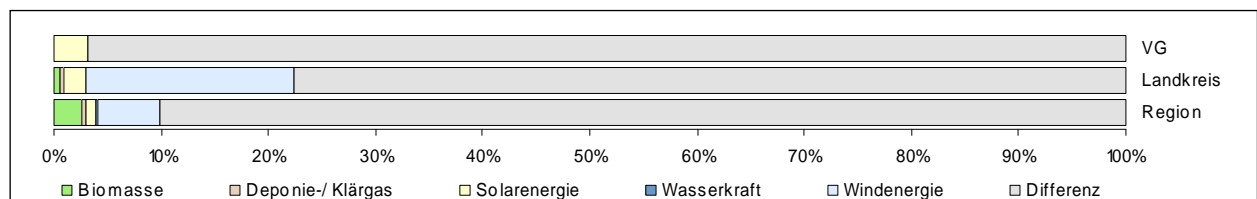
Energieverbrauch 2008

Strom: 55.682.312 kWh
 Gas: 2.457.389 kWh
Gesamt: 58.139.701 kWh
 gesamt pro Einwohner: 4.621 kWh/E

Stromerzeugung aus erneuerbaren Energien 2008

	Bestand 2008		Stromerzeugung 2008			Verteilung erneuerbare Energien
	Anlagen Zahl	Leistung in kW	gesamt in kWh	pro Einwohner in kWh/E	CO ₂ -Einsparung in Tonnen	
Biomasse	1	11	41.225	3,3	21	
Deponie-/ Klärgas	0	0	0	0,0	0	
Solarenergie	137	2.062	1.676.102	59,1	848	
Wasserkraft	0	0	0	0,0	0	
Windenergie	0	0	0	0,0	0	
gesamt VG	138	2.072	1.717.327	136,5	869	
gesamt Region	4.677	270.168	469.916.449	554,0	237.778	

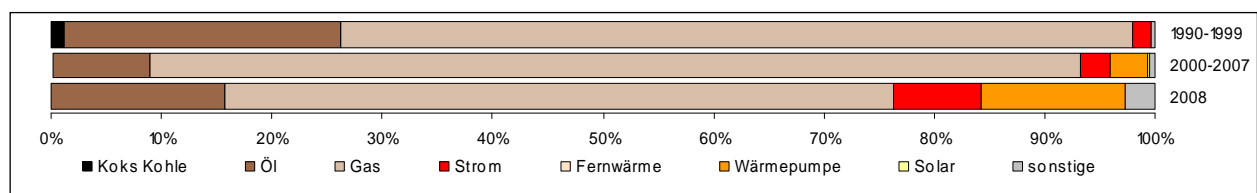
Anteil der Stromerzeugung aus erneuerbaren Energien am Stromverbrauch 2008



Wohnen und Bauen 2008

Wohnungsbestand 2008: 5.580 Wohnungen 4.460 Wohngebäude
 Wohnbautätigkeit 2008: 38 neue Wohnungen 33 neue Wohngebäude

Wohnungsneubau nach Primär-Heizenergieträgern 1990-2008



Energiesteckbrief 2008

Verbandsgemeinde Monsheim

Landkreis Alzey-Worms

Ortsgemeinden (7) Flörsheim-Dalsheim, Hohen-Sülzen, Molsheim, Monsheim, Mörstadt, Offstein, Wachenheim



Flächennutzung 2008

Flächennutzung	Fläche in ha	Anteil an der Gesamtfläche
Wohnfläche	165	3,6%
Gewerbe-/ Industriefläche	22	0,5%
Verkehrsfläche	363	8,0%
Landwirtschaftsfläche	3.673	80,7%
Waldfläche	86	1,9%
sonstige Flächen	24428	5,4%
Bodenfläche gesamt	4.553	100%

Bevölkerung 2008

Einwohner: 10.171
 Einwohnerdichte: 223 E pro km²

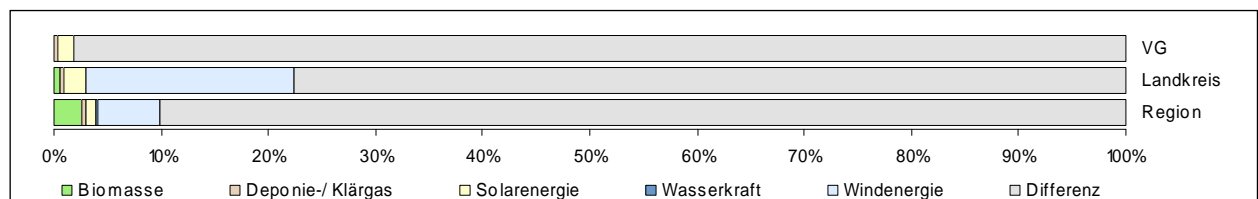
Energieverbrauch 2008

Strom: 46.972.150 kWh
 Gas: 1.118.401 kWh
Gesamt: 48.090.551 kWh
 gesamt pro Einwohner: 4.728 kWh/E

Stromerzeugung aus erneuerbaren Energien 2008

	Bestand 2008		Stromerzeugung 2008			Verteilung erneuerbare Energien
	Anlagen Zahl	Leistung in kW	gesamt in kWh	pro Einwohner in kWh/E	CO ₂ -Einsparung in Tonnen	
Biomasse	0	0	0	0,0	0	
Deponie-/ Klärgas	1	114	147.354	14,5	75	
Solarenergie	88	884	705.748	50,5	357	
Wasserkraft	0	0	0	0,0	0	
Windenergie	0	0	0	0,0	0	
gesamt VG	89	998	853.102	83,9	432	
gesamt Region	4.677	270.168	469.916.449	554,0	237.778	

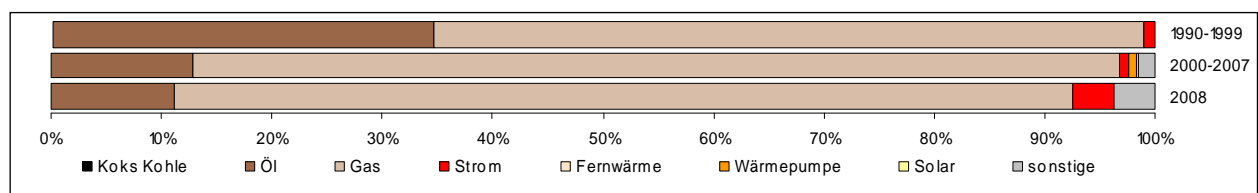
Anteil der Stromerzeugung aus erneuerbaren Energien am Stromverbrauch 2008



Wohnen und Bauen 2008

Wohnungsbestand 2008: 4.356 Wohnungen 3.361 Wohngebäude
 Wohnbautätigkeit 2008: 27 neue Wohnungen 22 neue Wohngebäude

Wohnungsneubau nach Primär-Heizenergieträgern 1990-2008



Energiesteckbrief 2008

Verbandsgemeinde Westhofen

Landkreis Alzey-Worms

Ortsgemeinden (10) Bechtheim, Bernersheim W., Dittelsheim-Heßloch, Frette Gundersheim, Gundheim, Hangen-Weisheim, Hochborn, Monzernheim, Westhofen



Flächennutzung 2008

Flächennutzung	Fläche in ha	Anteil an der Gesamtfläche
Wohnfläche	186	2,6%
Gewerbe-/ Industriefläche	18	0,2%
Verkehrsfläche	483	6,7%
Landwirtschaftsfläche	6.170	85,3%
Waldfläche	90	1,2%
sonstige Flächen	28633	4,0%
Bodenfläche gesamt	7.233	100%

Bevölkerung 2008

Einwohner: 11.946
 Einwohnerdichte: 165 E pro km²

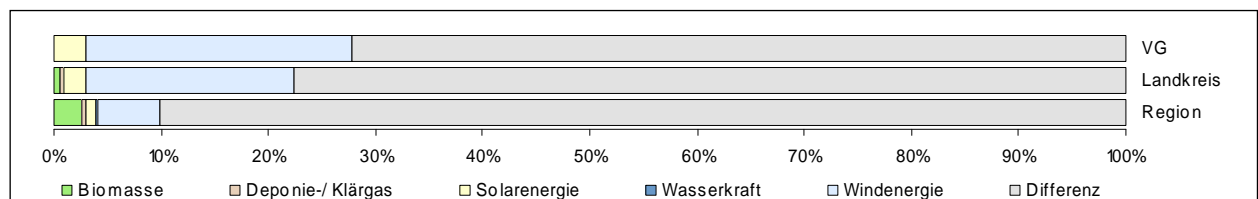
Energieverbrauch 2008

Strom: 34.280.168 kWh
 Gas: 1.235.413 kWh
Gesamt: 35.515.581 kWh
 gesamt pro Einwohner: 2.973 kWh/E

Stromerzeugung aus erneuerbaren Energien 2008

	Bestand 2008		Stromerzeugung 2008			Verteilung erneuerbare Energien
	Anlagen Zahl	Leistung in kW	gesamt in kWh	pro Einwohner in kWh/E	CO ₂ -Einsparung in Tonnen	
Biomasse	0	0	0	0,0	0	
Deponie-/ Klärgas	0	0	0	0,0	0	
Solarenergie	111	1.197	1.020.234	61,7	516	
Wasserkraft	0	0	0	0,0	0	
Windenergie	9	5.400	8.530.457	714,1	4.316	
gesamt VG	120	6.597	9.550.691	799,5	4.833	
gesamt Region	4.677	270.168	469.916.449	554,0	237.778	

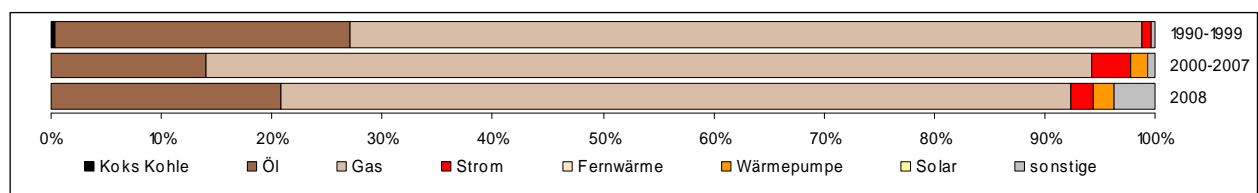
Anteil der Stromerzeugung aus erneuerbaren Energien am Stromverbrauch 2008



Wohnen und Bauen 2008

Wohnungsbestand 2008: 5.075 Wohnungen 4.059 Wohngebäude
 Wohnbautätigkeit 2008: 53 neue Wohnungen 39 neue Wohngebäude

Wohnungsneubau nach Primär-Heizenergieträgern 1990-2008

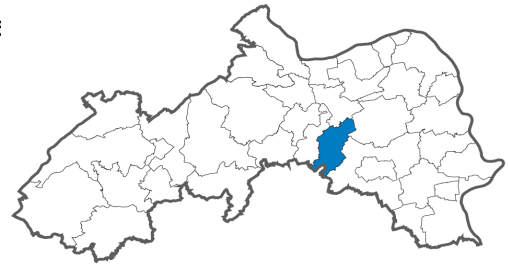


Energiesteckbrief 2008

Verbandsgemeinde Wöllstein

Landkreis Alzey-Worms

Ortsgemeinden (8) Eckelsheim, Gau-Bickelheim, Gumbshheim, Siefersheim, Bockenheim, Wendelsheim, Wöllstein, Wonsheim



Flächennutzung 2008

Flächennutzung	Fläche in ha	Anteil an der Gesamtfläche
Wohnfläche	180	2,9%
Gewerbe-/ Industriefläche	48	0,8%
Verkehrsfläche	447	7,3%
Landwirtschaftsfläche	4.061	66,1%
Waldfläche	1.064	17,3%
sonstige Flächen	34438	5,6%
Bodenfläche gesamt	6.144	100%

Bevölkerung 2008

Einwohner: 11.912
 Einwohnerdichte: 194 E pro km²

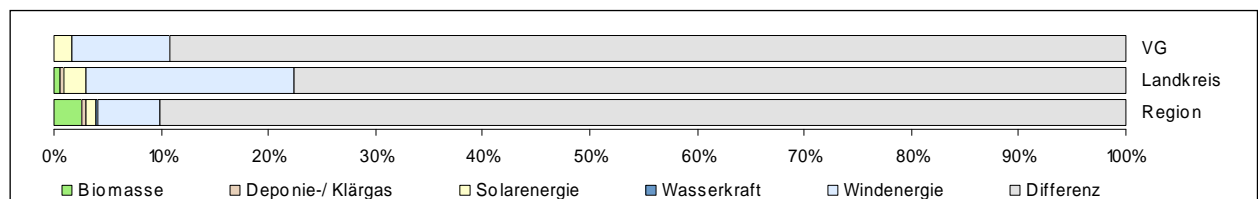
Energieverbrauch 2008

Strom: 63.576.261 kWh
 Gas: 91.458.750 kWh
Gesamt: 155.035.011 kWh
 gesamt pro Einwohner: 13.015 kWh/E

Stromerzeugung aus erneuerbaren Energien 2008

	Bestand 2008		Stromerzeugung 2008			Verteilung erneuerbare Energien
	Anlagen Zahl	Leistung in kW	gesamt in kWh	pro Einwohner in kWh/E	CO ₂ -Einsparung in Tonnen	
Biomasse	0	0	0	0,0	0	
Deponie-/ Klärgas	0	0	0	0,0	0	
Solarenergie	95	1.176	1.016.622	62,4	514	
Wasserkraft	0	0	0	0,0	0	
Windenergie	5	4.000	5.835.540	489,9	2.953	
gesamt VG	100	5.176	6.852.162	575,2	3.467	
gesamt Region	4.677	270.168	469.916.449	554,0	237.778	

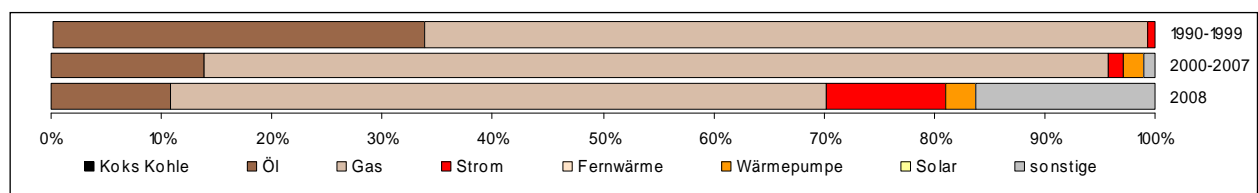
Anteil der Stromerzeugung aus erneuerbaren Energien am Stromverbrauch 2008



Wohnen und Bauen 2008

Wohnungsbestand 2008: 5.068 Wohnungen 3.608 Wohngebäude
 Wohnbautätigkeit 2008: 37 neue Wohnungen 27 neue Wohngebäude

Wohnungsneubau nach Primär-Heizenergieträgern 1990-2008

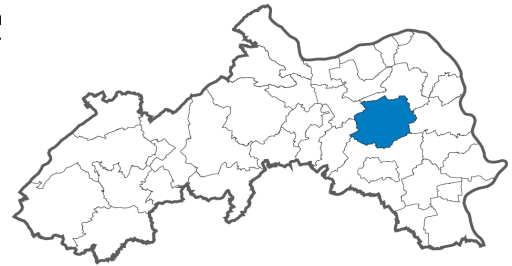


Energiesteckbrief 2008

Verbandsgemeinde Wörrstadt

Landkreis Alzey-Worms

Ortsgemeinden (13) Armsheim, Ensheim, Gabsheim, Gau-Weinheim, Partenheim, Saulheim, Schornsheim, Spiesheim, Sulzheim, Udenheim, Vendersheim, Wallertheim, Wörrstadt



Flächennutzung 2008

Flächennutzung	Fläche in ha	Anteil an der Gesamtfläche
Wohnfläche	390	3,5%
Gewerbe-/ Industriefläche	25	0,2%
Verkehrsfläche	858	7,6%
Landwirtschaftsfläche	9.300	82,6%
Waldfläche	157	1,4%
sonstige Flächen	53451	4,7%
Bodenfläche gesamt	11.264	100%

Bevölkerung 2008

Einwohner: 28.188
 Einwohnerdichte: 250 E pro km²

Energieverbrauch 2008

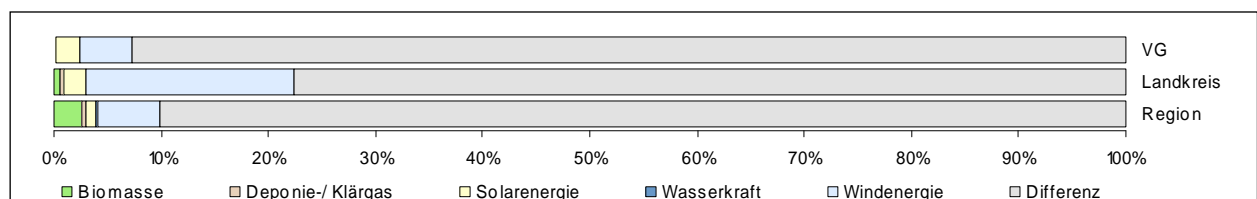
Strom: 88.941.604 kWh
 Gas: 149.783.061 kWh
Gesamt: 238.724.665 kWh
 gesamt pro Einwohner: 8.469 kWh/E

Stromerzeugung aus erneuerbaren Energien 2008

	Bestand 2008		Stromerzeugung 2008			Verteilung erneuerbare Energien
	Anlagen Zahl	Leistung in kW	gesamt in kWh	pro Einwohner in kWh/E	CO ₂ -Einsparung in Tonnen	
Biomasse	1	50	107.226	3,8	54	
Deponie-/ Klärgas	0	0	0	0,0	0	
Solarenergie*	219	8.188	2.089.089*	52,5	1.057	
Wasserkraft	0	0	0	0,0	0	
Windenergie	5	2.500	4.277.600	151,8	2.164	
gesamt VG	225	10.738	6.473.915	229,7	3.276	
gesamt Region	4.677	270.168	469.916.449	554,0	237.778	

*davon Stromerzeugung in Solar-Freiflächenanlagen: 157.320 kWh (im Diagramm dunkelgelb)

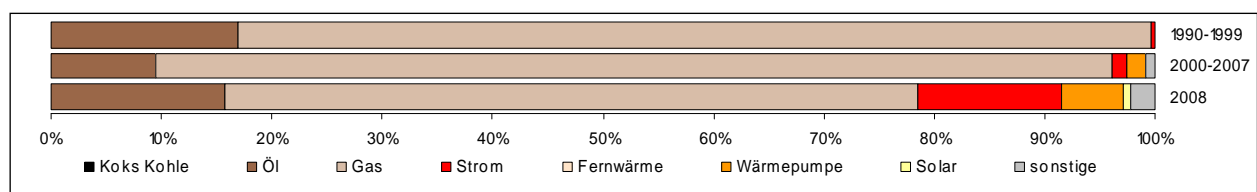
Anteil der Stromerzeugung aus erneuerbaren Energien am Stromverbrauch 2008



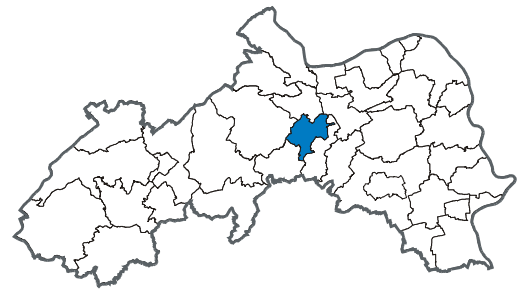
Wohnen und Bauen 2008

Wohnungsbestand 2008: 12.112 Wohnungen 8.507 Wohngebäude
 Wohnbautätigkeit 2008: 177 neue Wohnungen 100 neue Wohngebäude

Wohnungsneubau nach Primär-Heizenergieträgern 1990-2008



Ortsgemeinden (0, verbandsfrei)



Flächennutzung 2008

Flächennutzung	Fläche in ha	Anteil an der Gesamtfläche
Wohnfläche	428	9,3%
Gewerbe-/ Industriefläche	137	3,0%
Verkehrsfläche	419	9,1%
Landwirtschaftsfläche	1.907	41,4%
Waldfläche	947	20,5%
sonstige Flächen	77283	16,7%
Bodenfläche gesamt	4.610	100%

Bevölkerung 2008

Einwohner: 43.730
 Einwohnerdichte: 949 E pro km²

Energieverbrauch 2008

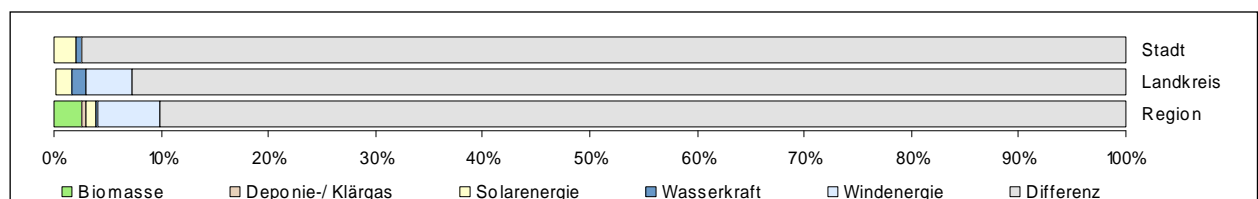
Strom: 240.622.300 kWh
 Gas: 771.329.572 kWh
Gesamt: 1.011.951.872 kWh
 gesamt pro Einwohner: 23.141 kWh/E

Stromerzeugung aus erneuerbaren Energien 2008

	Bestand 2008		Stromerzeugung 2008			Verteilung erneuerbare Energien
	Anlagen Zahl	Leistung in kW	gesamt in kWh	pro Einwohner in kWh/E	CO ₂ -Einsparung in Tonnen	
Biomasse	0	0	0	0,0	0	
Deponie-/ Klärgas	0	0	0	0,0	0	
Solarenergie*	154	6.385	5.013.707*	114,7	2.537	
Wasserkraft	2	215	1.156.663	26,5	585	
Windenergie	0	0	0	0,0	0	
gesamt Stadt	156	6.600	6.170.370	141,1	3.122	
gesamt Region	4.677	270.168	469.916.449	554,0	237.778	

*davon Stromerzeugung in Solar-Freiflächenanlagen: 994.065 kWh (im Diagramm dunkelgelb)

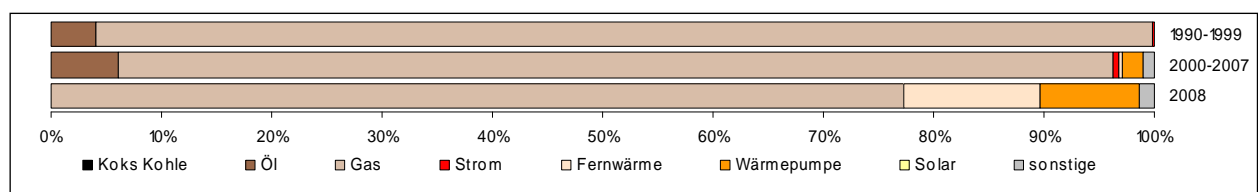
Anteil der Stromerzeugung aus erneuerbaren Energien am Stromverbrauch 2008



Wohnen und Bauen 2008

Wohnungsbestand 2008: 22.494 Wohnungen 8.677 Wohngebäude
 Wohnbautätigkeit 2008: 145 neue Wohnungen 69 neue Wohngebäude

Wohnungsneubau nach Primär-Heizenergieträgern 1990-2008

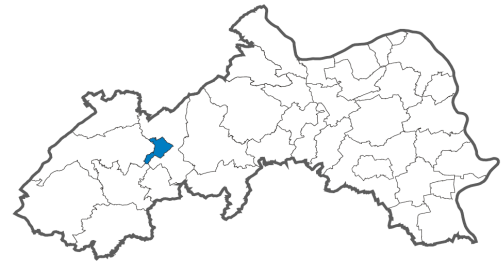


Energiesteckbrief 2008

verbandsfreie Stadt Kirn

Landkreis Bad Kreuznach

Ortsgemeinden (0, verbandsfrei)



Flächennutzung 2008

Flächennutzung	Fläche in ha	Anteil an der Gesamtfläche
Wohnfläche	116	7,0%
Gewerbe-/ Industriefläche	50	3,0%
Verkehrsfläche	156	9,4%
Landwirtschaftsfläche	249	15,1%
Waldfläche	860	52,0%
sonstige Flächen	22240	13,4%
Bodenfläche gesamt	1.653	100%

Bevölkerung 2008

Einwohner: 8.406
 Einwohnerdichte: 509 E pro km²

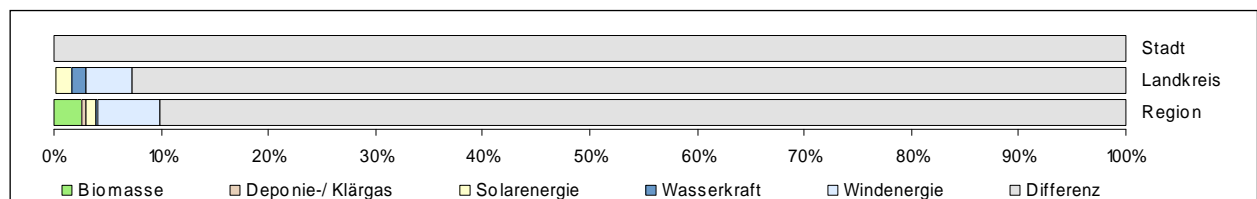
Energieverbrauch 2008

Strom: 96.664.127 kWh
 Gas: 63.279.044 kWh
Gesamt: 159.943.171 kWh
 gesamt pro Einwohner: 19.027 kWh/E

Stromerzeugung aus erneuerbaren Energien 2008

	Bestand 2008		Stromerzeugung 2008			Verteilung erneuerbare Energien
	Anlagen Zahl	Leistung in kW	gesamt in kWh	pro Einwohner in kWh/E	CO ₂ -Einsparung in Tonnen	
Biomasse	0	0	0	0,0	0	
Deponie-/ Klärgas	0	0	0	0,0	0	
Solarenergie	12	98	60.946	6,0	31	
Wasserkraft	0	0	0	0,0	0	
Windenergie	0	0	0	0,0	0	
gesamt Stadt	12	98	60.946	7,3	31	
gesamt Region	4.677	270.168	469.916.449	554,0	237.778	

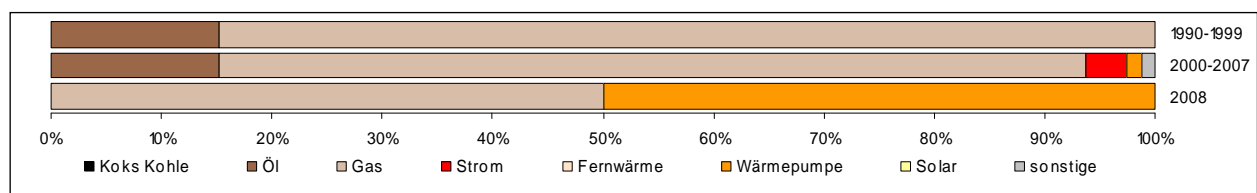
Anteil der Stromerzeugung aus erneuerbaren Energien am Stromverbrauch 2008



Wohnen und Bauen 2008

Wohnungsbestand 2008: 4.241 Wohnungen 2.451 Wohngebäude
 Wohnbautätigkeit 2008: 4 neue Wohnungen 4 neue Wohngebäude

Wohnungsneubau nach Primär-Heizenergieträgern 1990-2008

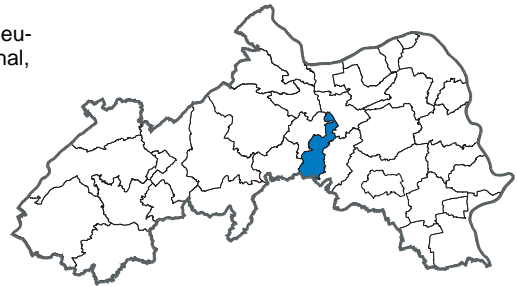


Energiesteckbrief 2008

Verbandsgemeinde Bad Kreuznach

Landkreis Bad Kreuznach

Ortsgemeinden (9) Biebelsheim, Frei-Laubersheim, Fürfeld, Hackenheim, Neubamberg, Pfaffen-Schwabenheim, Pleitersheim, Tiefenthal, Volxheim



Flächennutzung 2008

Flächennutzung	Fläche in ha	Anteil an der Gesamtfläche
Wohnfläche	147	3,1%
Gewerbe-/ Industriefläche	10	0,2%
Verkehrsfläche	313	6,5%
Landwirtschaftsfläche	3.301	68,6%
Waldfläche	706	14,7%
sonstige Flächen	33234	6,9%
Bodenfläche gesamt	4.809	100%

Bevölkerung 2008

Einwohner: 9.071
 Einwohnerdichte: 189 E pro km²

Energieverbrauch 2008

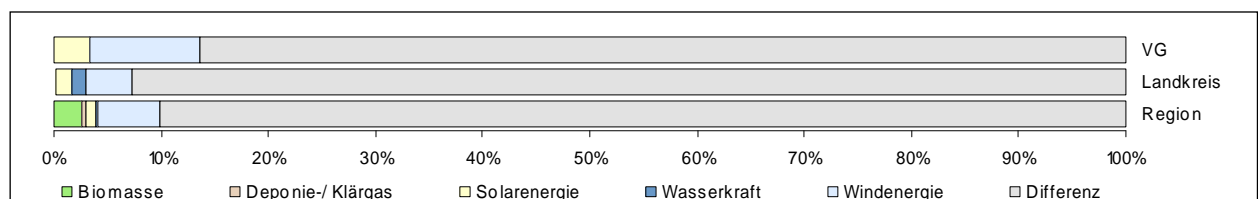
Strom: 26.015.035 kWh
 Gas: 45.053.979 kWh
Gesamt: 71.069.014 kWh
 gesamt pro Einwohner: 7.835 kWh/E

Stromerzeugung aus erneuerbaren Energien 2008

	Bestand 2008		Stromerzeugung 2008			Verteilung erneuerbare Energien
	Anlagen Zahl	Leistung in kW	gesamt in kWh	pro Einwohner in kWh/E	CO ₂ -Einsparung in Tonnen	
Biomasse	1	390	439	0,0	0	
Deponie-/ Klärgas	0	0	0	0,0	0	
Solarenergie*	83	1.120	867.803*	55,4	439	
Wasserkraft	0	0	0	0,0	0	
Windenergie	3	1.800	2.663.715	293,7	1.348	
gesamt VG	87	3.310	3.531.957	389,4	1.787	
gesamt Region	4.677	270.168	469.916.449	554,0	237.778	

*davon Stromerzeugung in Solar-Freiflächenanlagen: 7.604 kWh (im Diagramm dunkelgelb)

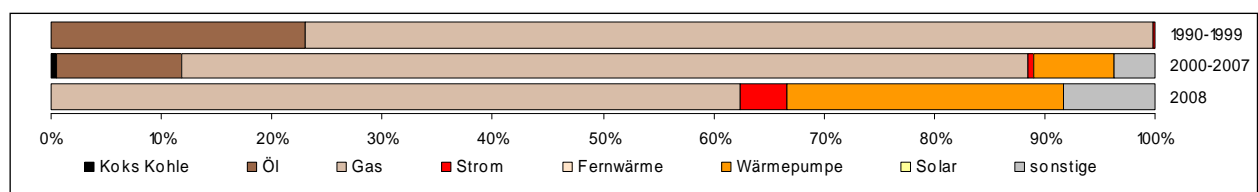
Anteil der Stromerzeugung aus erneuerbaren Energien am Stromverbrauch 2008



Wohnen und Bauen 2008

Wohnungsbestand 2008: 3.828 Wohnungen 2.864 Wohngebäude
 Wohnbautätigkeit 2008: 24 neue Wohnungen 24 neue Wohngebäude

Wohnungsneubau nach Primär-Heizenergieträgern 1990-2008



Energiesteckbrief 2008

VG Bad Münster a. St. - Ebernburg

Landkreis Bad Kreuznach

Ortsgemeinden (10) Altenbamberg, Bad Münster am Stein-Ebernburg Stadt, Duchroth, Feilbingert, Hallgarten, Hochstätten, Niederhausen, Norheim, Oberhausen an der Nahe, Traisen



Flächennutzung 2008

Flächennutzung	Fläche in ha	Anteil an der Gesamtfläche
Wohnfläche	181	3,0%
Gewerbe-/ Industriefläche	4	0,1%
Verkehrsfläche	416	7,0%
Landwirtschaftsfläche	2.548	42,9%
Waldfläche	2.260	38,0%
sonstige Flächen	533120	9,0%
Bodenfläche gesamt	5.942	100%

Bevölkerung 2008

Einwohner: 11.121
 Einwohnerdichte: 187 E pro km²

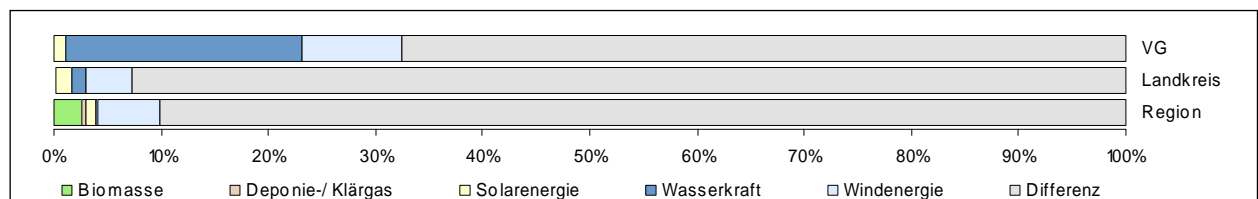
Energieverbrauch 2008

Strom: 27.970.049 kWh
 Gas: 39.354.160 kWh
Gesamt: 67.324.209 kWh
 gesamt pro Einwohner: 6.054 kWh/E

Stromerzeugung aus erneuerbaren Energien 2008

	Bestand 2008		Stromerzeugung 2008			Verteilung erneuerbare Energien
	Anlagen Zahl	Leistung in kW	gesamt in kWh	pro Einwohner in kWh/E	CO ₂ -Einsparung in Tonnen	
Biomasse	0	0	0	0,0	0	
Deponie-/ Klärgas	0	0	0	0,0	0	
Solarenergie	65	530	331.294	15,6	168	
Wasserkraft	3	1.950	6.160.024	553,9	3.117	
Windenergie	3	5.400	2.607.914	234,5	1.320	
gesamt VG	71	7.880	9.099.232	818,2	4.604	
gesamt Region	4.677	270.168	469.916.449	554,0	237.778	

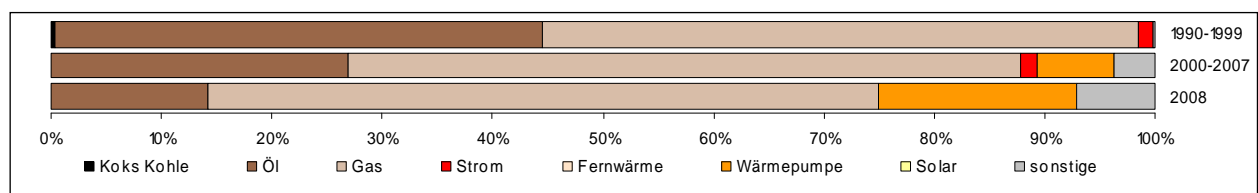
Anteil der Stromerzeugung aus erneuerbaren Energien am Stromverbrauch 2008



Wohnen und Bauen 2008

Wohnungsbestand 2008: 5.690 Wohnungen 3.599 Wohngebäude
 Wohnbautätigkeit 2008: 28 neue Wohnungen 26 neue Wohngebäude

Wohnungsneubau nach Primär-Heizenergieträgern 1990-2008

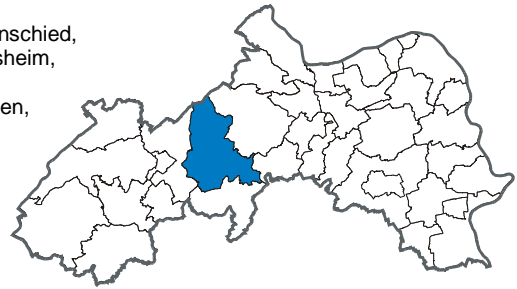


Energiesteckbrief 2008

Verbandsgemeinde Bad Sobernheim

Landkreis Bad Kreuznach

Ortsgemeinden (19) Auen, Bad Sobernheim Stadt, Bärweiler, Daubach, Ippenschied, Kirschroth, Langenthal, Lauschied, Martinstein, Meddersheim, Merxheim, Monzingen, Nußbaum, Odernheim am Glan, Rehbach, Seesbach, Staudernheim, Weiler bei Monzingen, Winterburg



Flächennutzung 2008

Flächennutzung	Fläche in ha	Anteil an der Gesamtfläche
Wohnfläche	347	2,0%
Gewerbe-/ Industriefläche	66	0,4%
Verkehrsfläche	1.133	6,5%
Landwirtschaftsfläche	7.641	44,0%
Waldfläche	7.300	42,0%
sonstige Flächen	879171	5,1%
Bodenfläche gesamt	17.366	100%

Bevölkerung 2008

Einwohner: 18.085
 Einwohnerdichte: 104 E pro km²

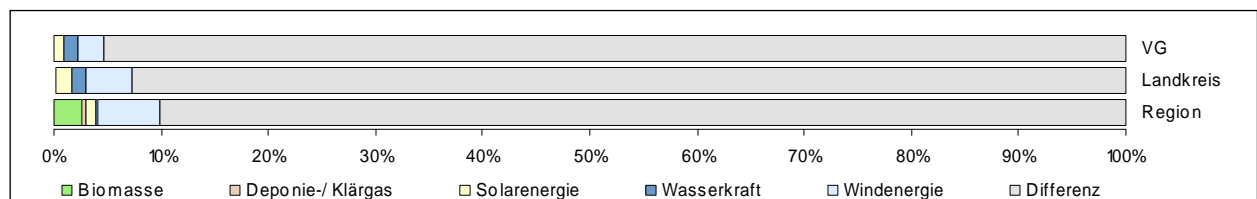
Energieverbrauch 2008

Strom: 149.590.115 kWh
 Gas: 38.169.117 kWh
Gesamt: 187.759.232 kWh
 gesamt pro Einwohner: 10.382 kWh/E

Stromerzeugung aus erneuerbaren Energien 2008

	Bestand 2008		Stromerzeugung 2008			Verteilung erneuerbare Energien
	Anlagen Zahl	Leistung in kW	gesamt in kWh	pro Einwohner in kWh/E	CO ₂ -Einsparung in Tonnen	
Biomasse	0	0	0	0,0	0	
Deponie-/ Klärgas	1	140	43.198	2,4	22	
Solarenergie	220	2.087	1.460.099	55,7	739	
Wasserkraft	6	401	1.769.195	97,8	895	
Windenergie	2	2.850	3.656.440	202,2	1.850	
gesamt VG	229	5.478	6.928.932	383,1	3.506	
gesamt Region	4.677	270.168	469.916.449	554,0	237.778	

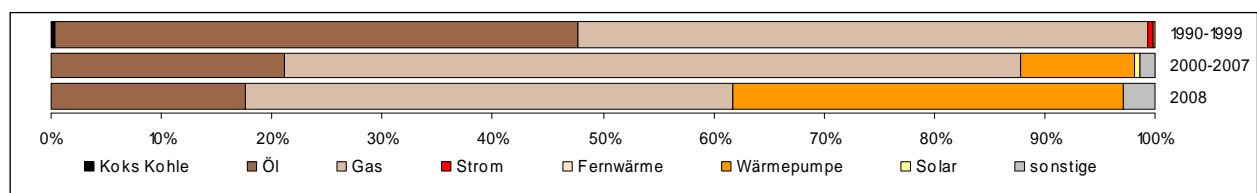
Anteil der Stromerzeugung aus erneuerbaren Energien am Stromverbrauch 2008



Wohnen und Bauen 2008

Wohnungsbestand 2008: 8.153 Wohnungen 5.901 Wohngebäude
 Wohnbautätigkeit 2008: 34 neue Wohnungen 25 neue Wohngebäude

Wohnungsneubau nach Primär-Heizenergieträgern 1990-2008

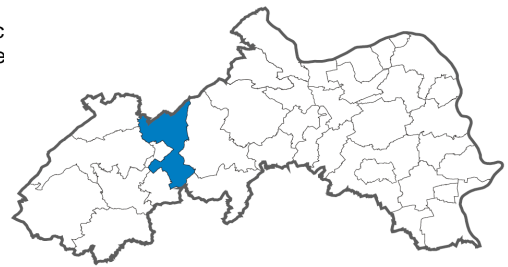


Energiesteckbrief 2008

Verbandsgemeinde Kirn-Land

Landkreis Bad Kreuznach

Ortsgemeinden (20) Bärenbach, Becherbach bei Kirn, Brauweiler, Bruschied, Hahnenbach, Heimweiler, Heinzenberg, Hennweiler, Hoc Dhaun, Horbach, Kellenbach, Königsau, Limbach, Mecke K., Oberhausen bei Kirn, Otzweiler, Schneppenbach, Schwarzerden, Simmertal, Weitersborn



Flächennutzung 2008

Flächennutzung	Fläche in ha	Anteil an der Gesamtfläche
Wohnfläche	217	1,8%
Gewerbe-/ Industriefläche	23	0,2%
Verkehrsfläche	675	5,7%
Landwirtschaftsfläche	4.690	39,8%
Waldfläche	5.737	48,6%
sonstige Flächen	45297	3,8%
Bodenfläche gesamt	11.794	100%

Bevölkerung 2008

Einwohner: 10.308
Einwohnerdichte: 87 E pro km²

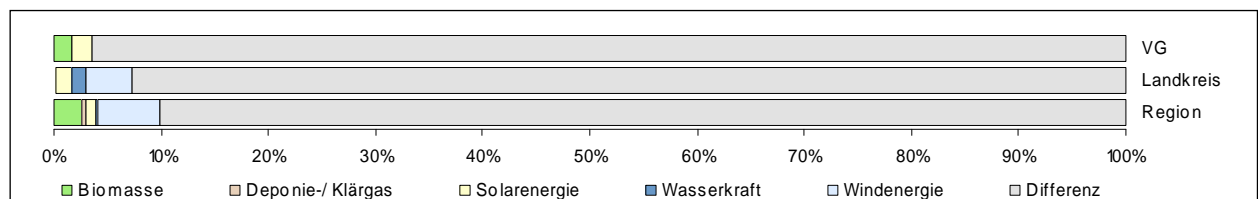
Energieverbrauch 2008

Strom: 25.583.202 kWh
Gas: (ohne Gasanschluss) 0 kWh
Gesamt: 25.583.202 kWh
gesamt pro Einwohner: 2.482 kWh/E

Stromerzeugung aus erneuerbaren Energien 2008

	Bestand 2008		Stromerzeugung 2008			Verteilung erneuerbare Energien
	Anlagen Zahl	Leistung in kW	gesamt in kWh	pro Einwohner in kWh/E	CO ₂ -Einsparung in Tonnen	
Biomasse	2	536	424.345	41,2	215	
Deponie-/ Klärgas	0	0	0	0,0	0	
Solarenergie	89	687	496.425	34,7	251	
Wasserkraft	0	0	0	0,0	0	
Windenergie	0	0	0	0,0	0	
gesamt VG	91	1.223	920.770	89,3	466	
gesamt Region	4.677	270.168	469.916.449	554,0	237.778	

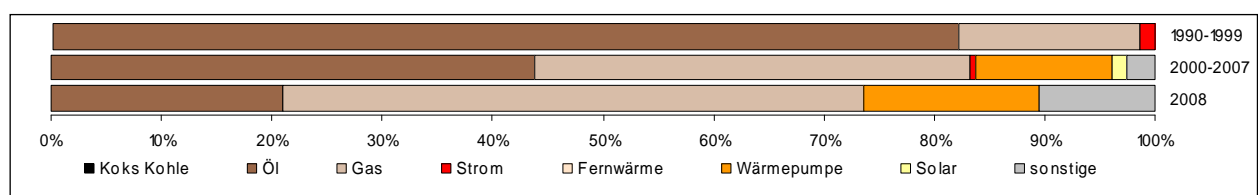
Anteil der Stromerzeugung aus erneuerbaren Energien am Stromverbrauch 2008



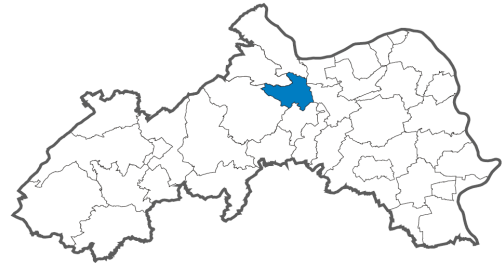
Wohnen und Bauen 2008

Wohnungsbestand 2008: 4.471 Wohnungen 3.389 Wohngebäude
Wohnbautätigkeit 2008: 19 neue Wohnungen 14 neue Wohngebäude

Wohnungsneubau nach Primär-Heizenergieträgern 1990-2008



Ortsgemeinden (7) Bretzenheim, Dorsheim, Guldental, Langenlonsheim, Laubenheim, Rümmlersheim, Windesheim



Flächennutzung 2008

Flächennutzung	Fläche in ha	Anteil an der Gesamtfläche
Wohnfläche	210	4,2%
Gewerbe-/ Industriefläche	57	1,2%
Verkehrsfläche	439	8,9%
Landwirtschaftsfläche	2.908	58,7%
Waldfläche	906	18,3%
sonstige Flächen	43271	8,7%
Bodenfläche gesamt	4.952	100%

Bevölkerung 2008

Einwohner: 13.300
 Einwohnerdichte: 269 E pro km²

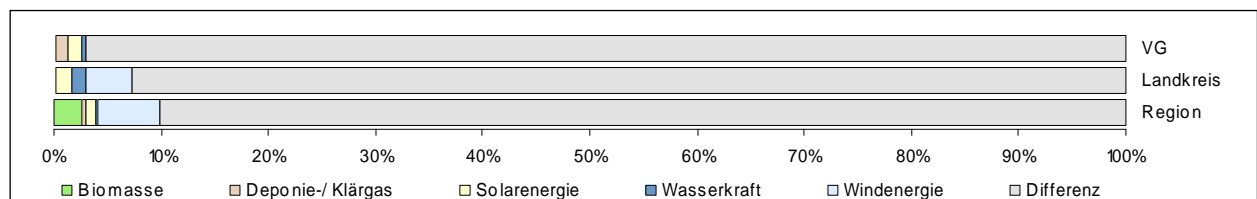
Energieverbrauch 2008

Strom: 62.949.230 kWh
 Gas: 98.060.812 kWh
Gesamt: 161.010.042 kWh
 gesamt pro Einwohner: 12.106 kWh/E

Stromerzeugung aus erneuerbaren Energien 2008

	Bestand 2008		Stromerzeugung 2008			Verteilung erneuerbare Energien
	Anlagen Zahl	Leistung in kW	gesamt in kWh	pro Einwohner in kWh/E	CO ₂ -Einsparung in Tonnen	
Biomasse	2	24	66.502	5,0	34	
Deponie-/ Klärgas	1	350	712.435	53,6	360	
Solarenergie	115	1.089	809.754	43,1	410	
Wasserkraft	1	150	341.933	25,7	173	
Windenergie	0	0	0	0,0	0	
gesamt VG	119	1.613	1.930.624	145,2	977	
gesamt Region	4.677	270.168	469.916.449	554,0	237.778	

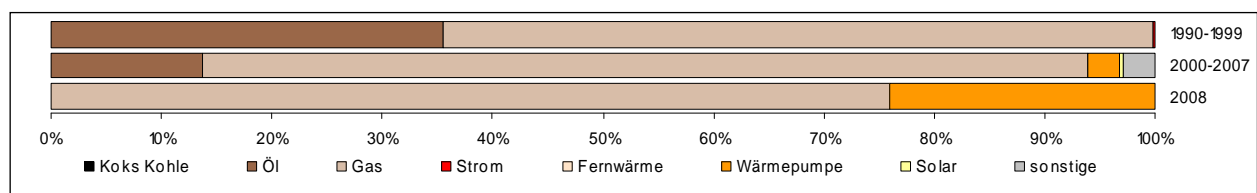
Anteil der Stromerzeugung aus erneuerbaren Energien am Stromverbrauch 2008



Wohnen und Bauen 2008

Wohnungsbestand 2008: 5.960 Wohnungen 4.158 Wohngebäude
 Wohnbautätigkeit 2008: 25 neue Wohnungen 20 neue Wohngebäude

Wohnungsneubau nach Primär-Heizenergieträgern 1990-2008



Energiesteckbrief 2008

Verbandsgemeinde Meisenheim

Landkreis Bad Kreuznach

Ortsgemeinden (15) Abtweiler, Becherbach, Breitenheim, Callbach, Desloch, Hundsbach, Jeckenbach, Lettweiler, Löllbach, Meisenheim, Raumbach, Rehborn, Reiffelbach, Schmittweiler, Schweir



Flächennutzung 2008

Flächennutzung	Fläche in ha	Anteil an der Gesamtfläche
Wohnfläche	135	1,3%
Gewerbe-/ Industriefläche	19	0,2%
Verkehrsfläche	458	4,6%
Landwirtschaftsfläche	6.388	63,7%
Waldfläche	2.647	26,4%
sonstige Flächen	37752	3,8%
Bodenfläche gesamt	10.024	100%

Bevölkerung 2008

Einwohner: 8.158
 Einwohnerdichte: 81 E pro km²

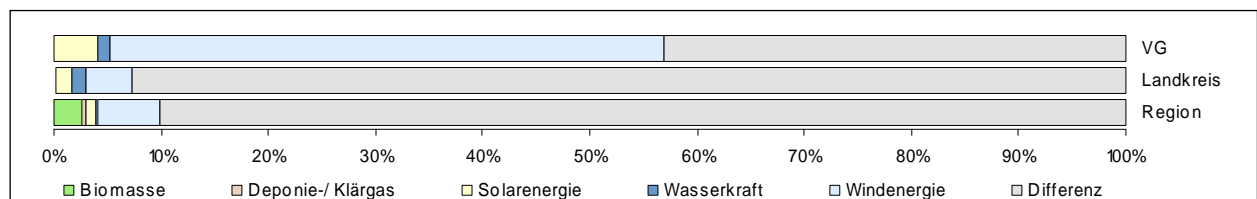
Energieverbrauch 2008

Strom: 32.867.315 kWh
 Gas: 16.900.893 kWh
Gesamt: 49.768.208 kWh
 gesamt pro Einwohner: 6.101 kWh/E

Stromerzeugung aus erneuerbaren Energien 2008

	Bestand 2008		Stromerzeugung 2008			Verteilung erneuerbare Energien
	Anlagen Zahl	Leistung in kW	gesamt in kWh	pro Einwohner in kWh/E	CO ₂ -Einsparung in Tonnen	
Biomasse	0	0	0	0,0	0	
Deponie-/ Klärgas	0	0	0	0,0	0	
Solarenergie	113	1.506	1.329.219	128,8	673	
Wasserkraft	1	50	401.174	49,2	203	
Windenergie	9	12.950	16.996.651	2.083,4	8.600	
gesamt VG	123	14.506	18.727.043	2.295,5	9.476	
gesamt Region	4.677	270.168	469.916.449	554,0	237.778	

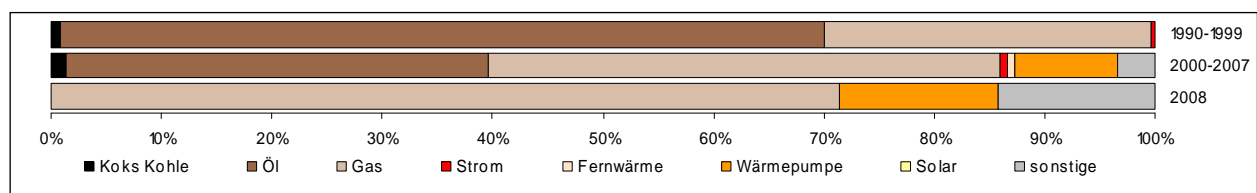
Anteil der Stromerzeugung aus erneuerbaren Energien am Stromverbrauch 2008



Wohnen und Bauen 2008

Wohnungsbestand 2008: 3.655 Wohnungen 2.788 Wohngebäude
 Wohnbautätigkeit 2008: 7 neue Wohnungen 6 neue Wohngebäude

Wohnungsneubau nach Primär-Heizenergieträgern 1990-2008

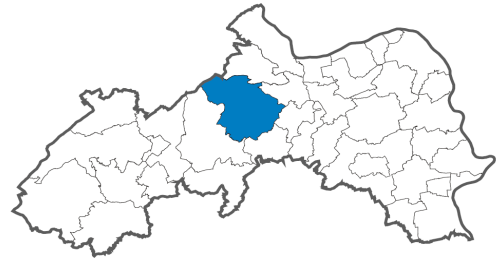


Energiesteckbrief 2008

Verbandsgemeinde Rüdesheim

Landkreis Bad Kreuznach

Ortsgemeinden (27) Allenfeld, Argenschwang, Bockenau, Boos, Braunweiler, Burgsponheim, Dalberg, Gebroth, Gutenberg, Hargesheir Hergenfeld, Hüffelsheim, Mandel, Münchwald, Oberstreit, Roxheim, Rüdesheim, Sankt Katharinen, Schloßböckelhe Sommerloch, Spabrücken, Spall, Sponheim, Waldböckell Wallhausen, Weinsheim, Winterbach



Flächennutzung 2008

Flächennutzung	Fläche in ha	Anteil an der Gesamtfläche
Wohnfläche	463	2,7%
Gewerbe-/ Industriefläche	39	0,2%
Verkehrsfläche	935	5,4%
Landwirtschaftsfläche	7.346	42,5%
Waldfläche	7.709	44,6%
sonstige Flächen	781.129	4,5%
Bodenfläche gesamt	17.273	100%

Bevölkerung 2008

Einwohner: 25.150
 Einwohnerdichte: 146 E pro km²

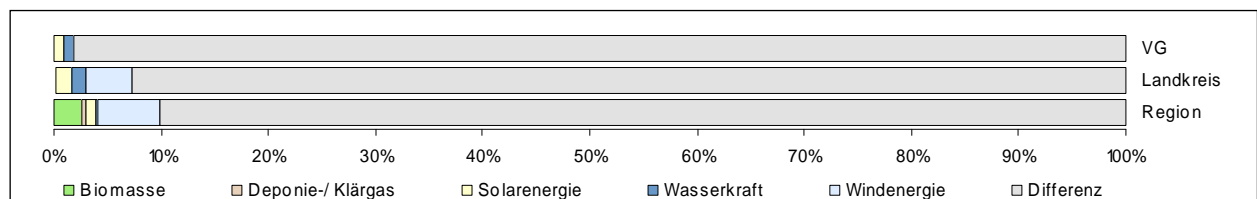
Energieverbrauch 2008

Strom: 154.835.836 kWh
 Gas: 74.488.357 kWh
Gesamt: 229.324.193 kWh
 gesamt pro Einwohner: 9.118 kWh/E

Stromerzeugung aus erneuerbaren Energien 2008

	Bestand 2008		Stromerzeugung 2008			Verteilung erneuerbare Energien
	Anlagen Zahl	Leistung in kW	gesamt in kWh	pro Einwohner in kWh/E	CO ₂ -Einsparung in Tonnen	
Biomasse	0	0	0	0,0	0	
Deponie-/ Klärgas	0	0	0	0,0	0	
Solarenergie	210	2.183	1.585.469	40,2	802	
Wasserkraft	1	400	1.402.457	55,8	710	
Windenergie	0	0	0	0,0	0	
gesamt VG	211	2.583	2.987.926	118,8	1.512	
gesamt Region	4.677	270.168	469.916.449	554,0	237.778	

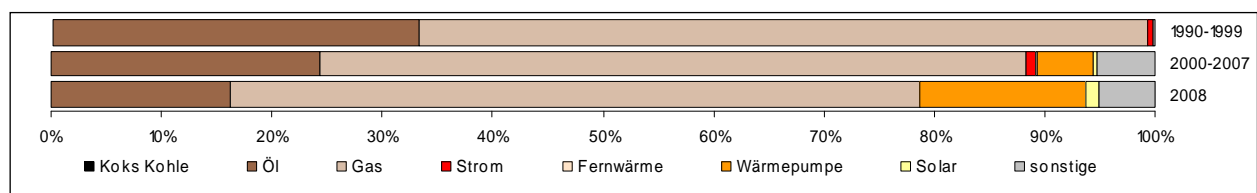
Anteil der Stromerzeugung aus erneuerbaren Energien am Stromverbrauch 2008



Wohnen und Bauen 2008

Wohnungsbestand 2008: 10.770 Wohnungen 7.804 Wohngebäude
 Wohnbautätigkeit 2008: 80 neue Wohnungen 57 neue Wohngebäude

Wohnungsneubau nach Primär-Heizenergieträgern 1990-2008

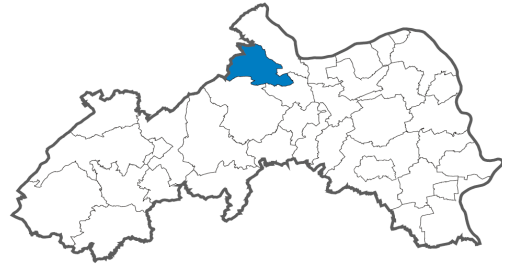


Energiesteckbrief 2008

Verbandsgemeinde Stromberg

Landkreis Bad Kreuznach

Ortsgemeinden (10) Daxweiler, Dörrebach, Eckenroth, Roth, Schöneberg, Schweppenhausen, Seibersbach, Stromberg, Waldlauber, Warmsroth



Flächennutzung 2008

Flächennutzung	Fläche in ha	Anteil an der Gesamtfläche
Wohnfläche	199	2,5%
Gewerbe-/ Industriefläche	42	0,5%
Verkehrsfläche	485	6,1%
Landwirtschaftsfläche	2.037	25,6%
Waldfläche	4.774	60,1%
sonstige Flächen	41.143	5,2%
Bodenfläche gesamt	7.948	100%

Bevölkerung 2008

Einwohner: 9.331
 Einwohnerdichte: 117 E pro km²

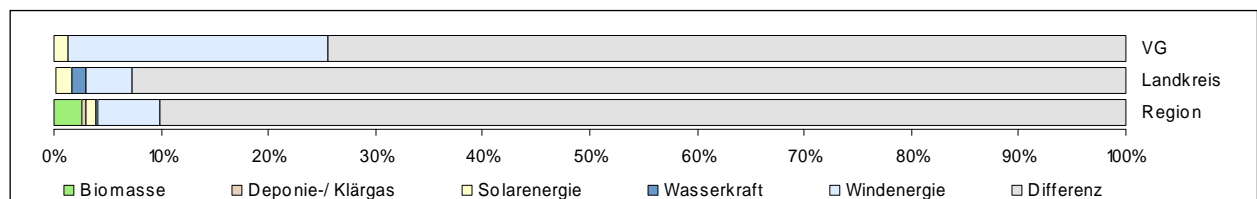
Energieverbrauch 2008

Strom: 45.734.610 kWh
 Gas: 27.035.077 kWh
Gesamt: 72.769.687 kWh
 gesamt pro Einwohner: 7.799 kWh/E

Stromerzeugung aus erneuerbaren Energien 2008

	Bestand 2008		Stromerzeugung 2008			Verteilung erneuerbare Energien
	Anlagen Zahl	Leistung in kW	gesamt in kWh	pro Einwohner in kWh/E	CO ₂ -Einsparung in Tonnen	
Biomasse	0	0	0	0,0	0	
Deponie-/ Klärgas	0	0	0	0,0	0	
Solarenergie	65	2.318	595.912	47,6	302	
Wasserkraft	0	0	0	0,0	0	
Windenergie	3	5.300	11.115.216	1.191,2	5.624	
gesamt VG	68	7.618	11.711.128	1.255,1	5.926	
gesamt Region	4.677	270.168	469.916.449	554,0	237.778	

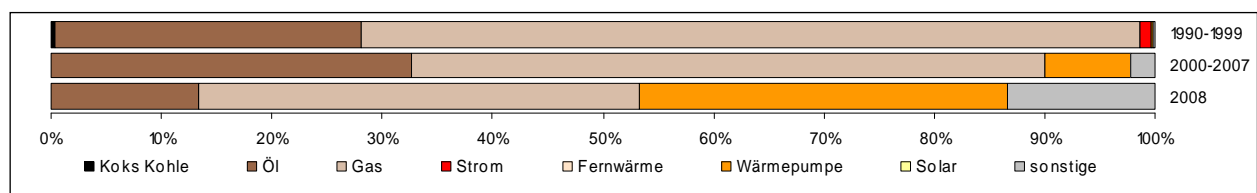
Anteil der Stromerzeugung aus erneuerbaren Energien am Stromverbrauch 2008



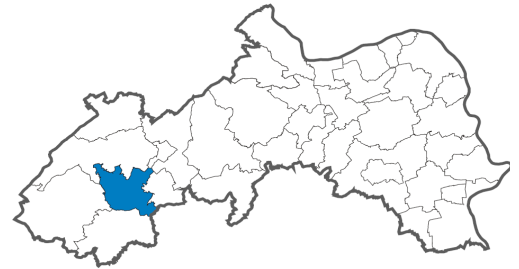
Wohnen und Bauen 2008

Wohnungsbestand 2008: 4.463 Wohnungen 3.332 Wohngebäude
 Wohnbautätigkeit 2008: 15 neue Wohnungen 14 neue Wohngebäude

Wohnungsneubau nach Primär-Heizenergieträgern 1990-2008



Ortsgemeinden (0, verbandsfrei)



Flächennutzung 2008

Flächennutzung	Fläche in ha	Anteil an der Gesamtfläche
Wohnfläche	481	5,3%
Gewerbe-/ Industriefläche	100	1,1%
Verkehrsfläche	504	5,5%
Landwirtschaftsfläche	1.656	18,1%
Waldfläche	5.585	61,0%
sonstige Flächen	83171	9,1%
Bodenfläche gesamt	9.157	100%

Bevölkerung 2008

Einwohner: 31.082
 Einwohnerdichte: 339 E pro km²

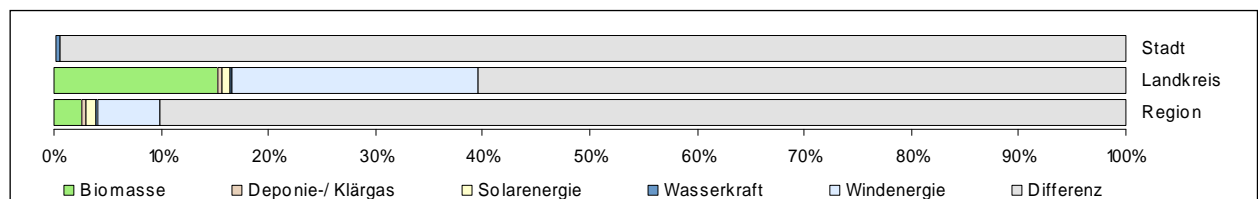
Energieverbrauch 2008

Strom: 172.899.134 kWh
 Gas: 183.917.934 kWh
Gesamt: 356.817.068 kWh
 gesamt pro Einwohner: 11.480 kWh/E

Stromerzeugung aus erneuerbaren Energien 2008

	Bestand 2008		Stromerzeugung 2008			Verteilung erneuerbare Energien
	Anlagen Zahl	Leistung in kW	gesamt in kWh	pro Einwohner in kWh/E	CO ₂ -Einsparung in Tonnen	
Biomasse	0	0	0	0,0	0	
Deponie-/ Klärgas	0	0	0	0,0	0	
Solarenergie	75	562	361.662	8,1	183	
Wasserkraft	1	185	538.068	17,3	272	
Windenergie	0	0	0	0,0	0	
gesamt Stadt	76	747	899.730	28,9	455	
gesamt Region	4.677	270.168	469.916.449	554,0	237.778	

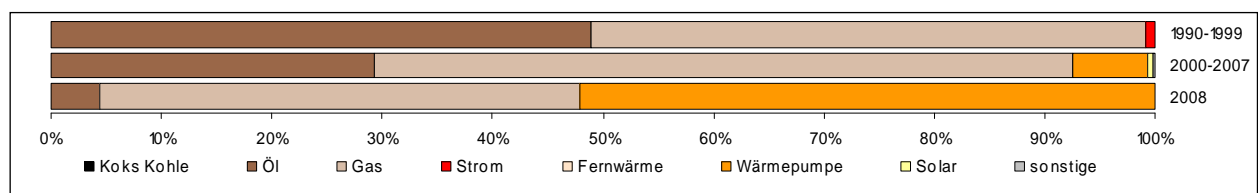
Anteil der Stromerzeugung aus erneuerbaren Energien am Stromverbrauch 2008



Wohnen und Bauen 2008

Wohnungsbestand 2008: 17.086 Wohnungen 9.424 Wohngebäude
 Wohnbautätigkeit 2008: 23 neue Wohnungen 18 neue Wohngebäude

Wohnungsneubau nach Primär-Heizenergieträgern 1990-2008



Ortsgemeinden (14) Baumholder Stadt, Berglangenbach, Berschweiler bei Baumholder, Eckersweiler, Fohren-Linden, Frauenberg, Hahnweiler, Heimbach, Leitzweiler, Mettweiler, Reichenbach, Rohrbach, Rückweiler, Ruschberg



Flächennutzung 2008

Flächennutzung	Fläche in ha	Anteil an der Gesamtfläche
Wohnfläche	201	1,5%
Gewerbe-/ Industriefläche	29	0,2%
Verkehrsfläche	539	3,9%
Landwirtschaftsfläche	5.243	38,2%
Waldfläche	6.835	49,8%
sonstige Flächen	88942	6,5%
Bodenfläche gesamt	13.736	100%

Bevölkerung 2008

Einwohner: 9.912
 Einwohnerdichte: 72 E pro km²

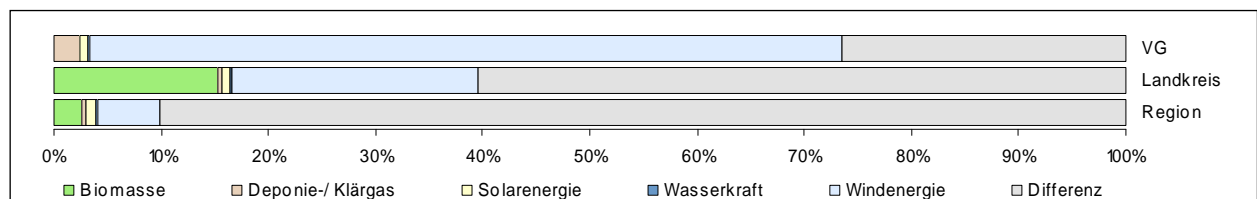
Energieverbrauch 2008

Strom: 65.166.996 kWh
 Gas: 20.266.827 kWh
Gesamt: 85.433.823 kWh
 gesamt pro Einwohner: 8.619 kWh/E

Stromerzeugung aus erneuerbaren Energien 2008

	Bestand 2008		Stromerzeugung 2008			Verteilung erneuerbare Energien
	Anlagen Zahl	Leistung in kW	gesamt in kWh	pro Einwohner in kWh/E	CO ₂ -Einsparung in Tonnen	
Biomasse	1	5	7.703	0,8	4	
Deponie-/ Klärgas	1	330	1.630.997	164,5	825	
Solarenergie	57	544	392.374	26,1	199	
Wasserkraft	1	70	150.429	15,2	76	
Windenergie	15	21.700	45.710.129	4.611,6	23.129	
gesamt VG	75	22.649	47.891.632	4.831,7	24.233	
gesamt Region	4.677	270.168	469.916.449	554,0	237.778	

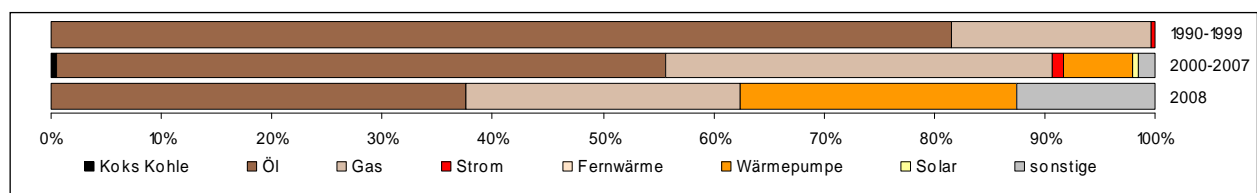
Anteil der Stromerzeugung aus erneuerbaren Energien am Stromverbrauch 2008



Wohnen und Bauen 2008

Wohnungsbestand 2008: 5.269 Wohnungen 3.223 Wohngebäude
 Wohnbautätigkeit 2008: 8 neue Wohnungen 7 neue Wohngebäude

Wohnungsneubau nach Primär-Heizenergieträgern 1990-2008

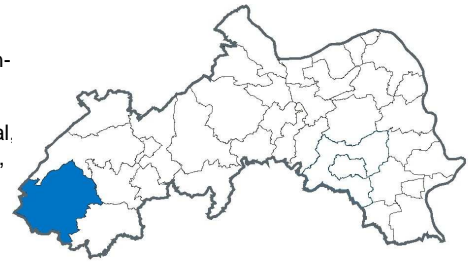


Energiesteckbrief 2008

Verbandsgemeinde Birkenfeld

Landkreis Birkenfeld

Ortsgemeinden (31) Abentheuer, Achtelsbach, Birkenfeld Stadt, Börfink, Brücken, Buhlenberg, Dambach, Dienstweiler, Elchweiler, Ellenberg, Ellweiler, Gimweiler, Gollenberg, Hattgenstein, Hoppstädten-Weiersbach, Kronweiler, Leisel, Meckenbach B., Niederbrombach, Niederhambach, Nohen, Oberbrombach, Oberhambach, Rimsberg, Rinzenberg, Rötweiler-Nockenthal, Schmißberg, Schwollen, Siesbach, Sonnenberg-Winnenberg, Wilzenberg-Hußweiler



Flächennutzung 2008

Flächennutzung	Fläche in ha	Anteil an der Gesamtfläche
Wohnfläche	467	2,2%
Gewerbe-/ Industriefläche	85	0,4%
Verkehrsfläche	1.213	5,7%
Landwirtschaftsfläche	7.165	33,6%
Waldfläche	11.541	54,1%
sonstige Flächen	843129	4,0%
Bodenfläche gesamt	21.314	100%

Bevölkerung 2008

Einwohner: 20.020
 Einwohnerdichte: 94 E pro km²

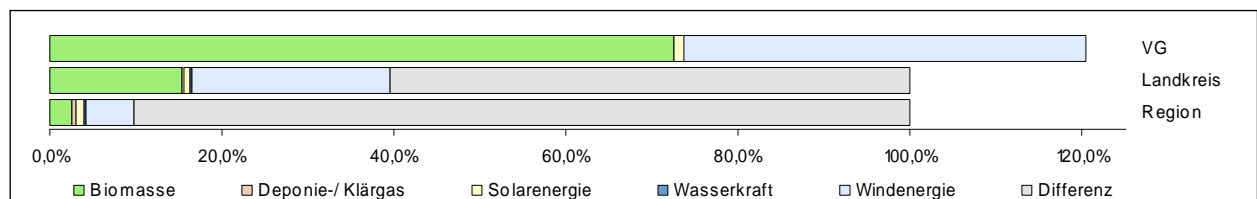
Energieverbrauch 2008

Strom: 82.901.614 kWh
 Gas: 36.855.934 kWh
Gesamt: 119.757.548 kWh
 gesamt pro Einwohner: 5.982 kWh/E

Stromerzeugung aus erneuerbaren Energien 2008

	Bestand 2008		Stromerzeugung 2008			Verteilung erneuerbare Energien
	Anlagen Zahl	Leistung in kW	gesamt in kWh	pro Einwohner in kWh/E	CO ₂ -Einsparung in Tonnen	
Biomasse	6	8.354	60.109.882	3.002,5	30.416	
Deponie-/ Klärgas	0	0	0	0,0	0	
Solarenergie	117	1.262	910.043	18,6	460	
Wasserkraft	3	38	115.316	5,8	58	
Windenergie	16	22.000	38.605.723	1.928,4	19.534	
gesamt VG	142	31.654	99.740.964	4.982,1	50.469	
gesamt Region	4.677	270.168	469.916.449	554,0	237.778	

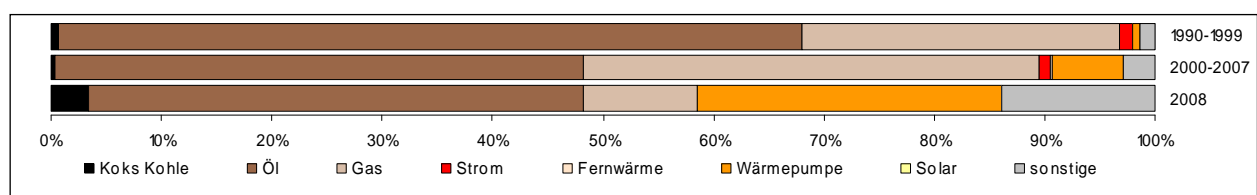
Anteil der Stromerzeugung aus erneuerbaren Energien am Stromverbrauch 2008



Wohnen und Bauen 2008

Wohnungsbestand 2008: 9.415 Wohnungen 6.546 Wohngebäude
 Wohnbautätigkeit 2008: 29 neue Wohnungen 21 neue Wohngebäude

Wohnungsneubau nach Primär-Heizenergieträgern 1990-2008

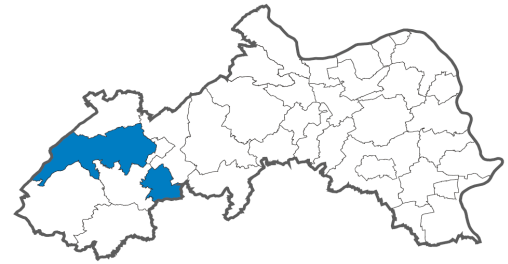


Energiesteckbrief 2008

Verbandsgemeinde Herrstein

Landkreis Birkenfeld

Ortsgemeinden (34) Allenbach, Bergen, Berschweiler bei Kirn, Breienthal, Bruchweiler, Dickesbach, Fischbach, Gerach, Griebelschieb, Herborn, Herrstein, Hettenrodt, Hintertiefenbach, Kempfeld, Kirschweiler, Langweiler, Mackenrodt, Mittelreidenbach, Mörschied, Niederhosenbach, Niederwöresbach, Oberhosenbach, Oberreidenbach, Oberwöresbach, Schmidthachenbach, Sensweiler, Sien, Sienhachenbach, Sonnschied, Veitsrodt, Vollmersbach, Weiden, Wickenrodt, Wirschweiler



Flächennutzung 2008

Flächennutzung	Fläche in ha	Anteil an der Gesamtfläche
Wohnfläche	361	1,6%
Gewerbe-/ Industriefläche	40	0,2%
Verkehrsfläche	1.061	4,6%
Landwirtschaftsfläche	7.820	33,9%
Waldfläche	12.967	56,2%
sonstige Flächen	805117	3,5%
Bodenfläche gesamt	23.054	100%

Bevölkerung 2008

Einwohner: 16.570
 Einwohnerdichte: 72 E pro km²

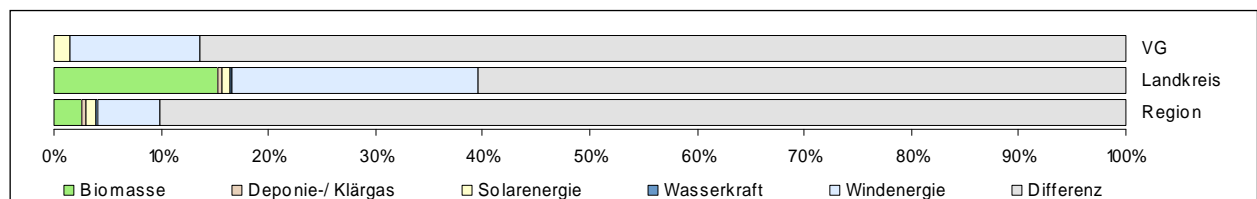
Energieverbrauch 2008

Strom: 53.527.687 kWh
 Gas: (ohne Gasanschluss) 0 kWh
Gesamt: 53.527.687 kWh
 gesamt pro Einwohner: 3.230 kWh/E

Stromerzeugung aus erneuerbaren Energien 2008

	Bestand 2008		Stromerzeugung 2008			Verteilung erneuerbare Energien
	Anlagen Zahl	Leistung in kW	gesamt in kWh	pro Einwohner in kWh/E	CO ₂ -Einsparung in Tonnen	
Biomasse	1	35	44.651	2,7	23	
Deponie-/ Klärgas	0	0	0	0,0	0	
Solarenergie	135	1.131	745.422	24,3	377	
Wasserkraft	0	0	0	0,0	0	
Windenergie	2	3.000	6.462.990	390,0	3.270	
gesamt VG	138	4.166	7.253.063	437,7	3.670	
gesamt Region	4.677	270.168	469.916.449	554,0	237.778	

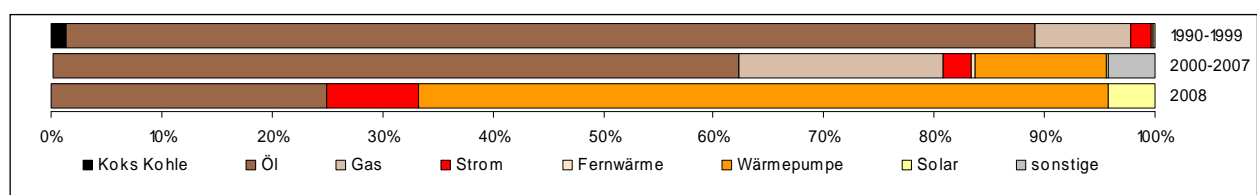
Anteil der Stromerzeugung aus erneuerbaren Energien am Stromverbrauch 2008



Wohnen und Bauen 2008

Wohnungsbestand 2008: 7.898 Wohnungen 6.021 Wohngebäude
 Wohnbautätigkeit 2008: 24 neue Wohnungen 21 neue Wohngebäude

Wohnungsneubau nach Primär-Heizenergieträgern 1990-2008

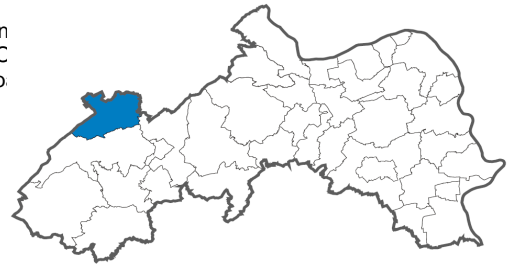


Energiesteckbrief 2008

Verbandsgemeinde Rhaunen

Landkreis Birkenfeld

Ortsgemeinden (16) Asbach, Bollenbach, Bundenbach, Gösenroth, Hausen Hellertshausen, Horbruch, Hottenbach, Krummenau, C Rhaunen, Schauren, Schwebach, Stipshausen, Sulzb Weitersbach



Flächennutzung 2008

Flächennutzung	Fläche in ha	Anteil an der Gesamtfläche
Wohnfläche	149	1,4%
Gewerbe-/ Industriefläche	13	0,1%
Verkehrsfläche	521	5,0%
Landwirtschaftsfläche	4.092	39,3%
Waldfläche	5.308	51,0%
sonstige Flächen	31848	3,1%
Bodenfläche gesamt	10.401	100%

Bevölkerung 2008

Einwohner: 7.633
 Einwohnerdichte: 73 E pro km²

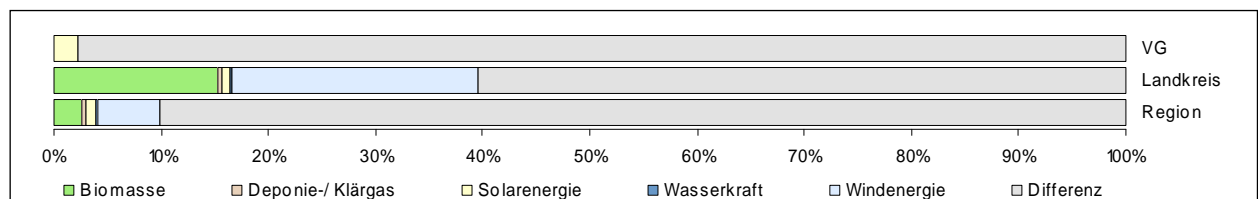
Energieverbrauch 2008

Strom: 20.452.032 kWh
 Gas: (ohne Gasanschluss) 0 kWh
Gesamt: 20.452.032 kWh
 gesamt pro Einwohner: 2.679 kWh/E

Stromerzeugung aus erneuerbaren Energien 2008

	Bestand 2008		Stromerzeugung 2008			Verteilung erneuerbare Energien
	Anlagen Zahl	Leistung in kW	gesamt in kWh	pro Einwohner in kWh/E	CO ₂ -Einsparung in Tonnen	
Biomasse	0	0	0	0,0	0	
Deponie-/ Klärgas	0	0	0	0,0	0	
Solarenergie	49	610	459.288	28,7	232	
Wasserkraft	0	0	0	0,0	0	
Windenergie	0	0	0	0,0	0	
gesamt VG	49	610	459.288	60,2	232	
gesamt Region	4.677	270.168	469.916.449	554,0	237.778	

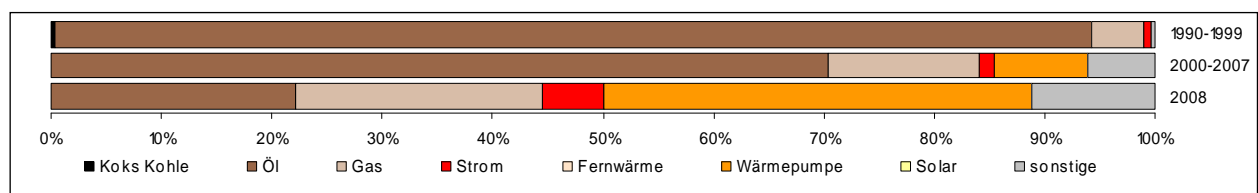
Anteil der Stromerzeugung aus erneuerbaren Energien am Stromverbrauch 2008



Wohnen und Bauen 2008

Wohnungsbestand 2008: 3.418 Wohnungen 2.598 Wohngebäude
 Wohnbautätigkeit 2008: 18 neue Wohnungen 16 neue Wohngebäude

Wohnungsneubau nach Primär-Heizenergieträgern 1990-2008

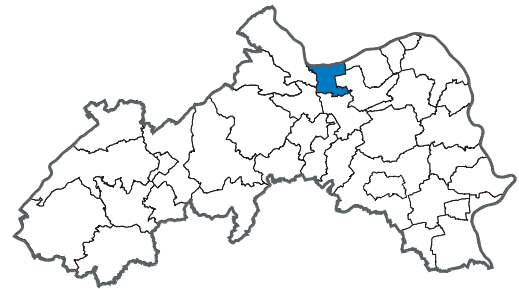


Energiesteckbrief 2008

verbandsfreie Stadt Bingen am Rhein

Landkreis Mainz-Bingen

Ortsgemeinden (0, verbandsfrei)



Flächennutzung 2008

Flächennutzung	Fläche in ha	Anteil an der Gesamtfläche
Wohnfläche	261	6,9%
Gewerbe-/ Industriefläche	116	3,1%
Verkehrsfläche	519	13,8%
Landwirtschaftsfläche	1.897	50,3%
Waldfläche	176	4,7%
sonstige Flächen	804365	21,3%
Bodenfläche gesamt	3.773	100%

Bevölkerung 2008

Einwohner: 24.398
 Einwohnerdichte: 647 E pro km²

Energieverbrauch 2008

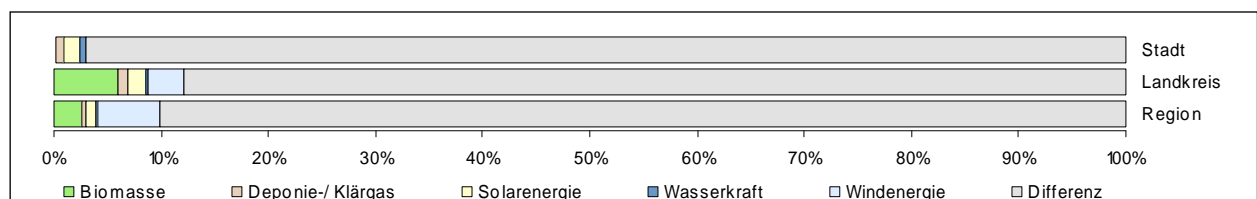
Strom: 127.271.791 kWh
 Gas: 178.698.759 kWh
Gesamt: 305.970.550 kWh
 gesamt pro Einwohner: 12.541 kWh/E

Stromerzeugung aus erneuerbaren Energien 2008

	Bestand 2008		Stromerzeugung 2008			Verteilung erneuerbare Energien
	Anlagen Zahl	Leistung in kW	gesamt in kWh	pro Einwohner in kWh/E	CO ₂ -Einsparung in Tonnen	
Biomasse	2	100	316.034	13,0	160	
Deponie-/ Klärgas	1	180	826.843	33,9	418	
Solarenergie*	88	2.998	1.837.699*	16,3	930	
Wasserkraft	1	136	790.370	32,4	400	
Windenergie	0	0	0	0,0	0	
gesamt Stadt	92	3.414	3.770.946	154,6	1.908	
gesamt Region	4.677	270.168	469.916.449	554,0	237.778	

*davon Stromerzeugung in Solar-Freiflächenanlagen: 74.301 kWh (im Diagramm dunkelgelb)

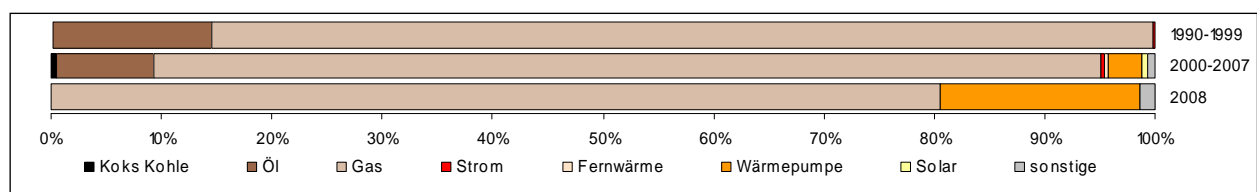
Anteil der Stromerzeugung aus erneuerbaren Energien am Stromverbrauch 2008



Wohnen und Bauen 2008

Wohnungsbestand 2008: 12.856 Wohnungen 5.793 Wohngebäude
 Wohnbautätigkeit 2008: 72 neue Wohnungen 26 neue Wohngebäude

Wohnungsneubau nach Primär-Heizenergieträgern 1990-2008



Energiesteckbrief 2008

verbandsfreie Gemeinde Budenheim

Landkreis Mainz-Bingen

Ortsgemeinden (0, verbandsfrei)



Flächennutzung 2008

Flächennutzung	Fläche in ha	Anteil an der Gesamtfläche
Wohnfläche	86	8,1%
Gewerbe-/ Industriefläche	44	4,1%
Verkehrsfläche	69	6,5%
Landwirtschaftsfläche	134	12,6%
Waldfläche	457	43,1%
sonstige Flächen	271109	25,5%
Bodenfläche gesamt	1.061	100%

Bevölkerung 2008

Einwohner: 8.534
 Einwohnerdichte: 804 E pro km²

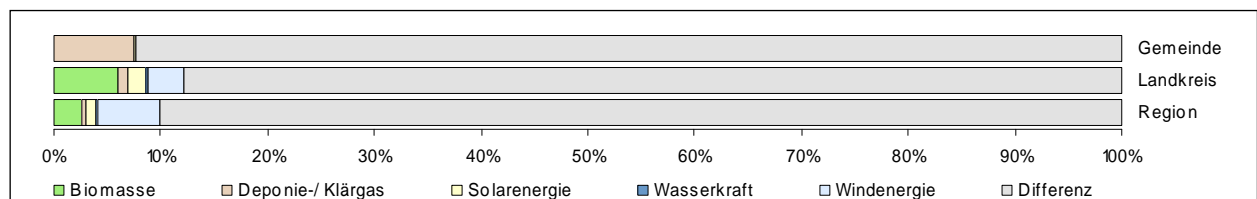
Energieverbrauch 2008

Strom: 58.842.586 kWh
 Gas: 56.413.014 kWh
Gesamt: 115.255.600 kWh
 gesamt pro Einwohner: 13.505 kWh/E

Stromerzeugung aus erneuerbaren Energien 2008

	Bestand 2008		Stromerzeugung 2008			Verteilung erneuerbare Energien
	Anlagen Zahl	Leistung in kW	gesamt in kWh	pro Einwohner in kWh/E	CO ₂ -Einsparung in Tonnen	
Biomasse	0	0	0	0,0	0	
Deponie-/ Klärgas	1	1.892	4.408.500	516,6	2.231	
Solarenergie	19	161	88.207	7,5	45	
Wasserkraft	0	0	0	0,0	0	
Windenergie	0	0	0	0,0	0	
gesamt Gemeinde	20	2.053	4.496.707	526,9	2.275	
gesamt Region	4.677	270.168	469.916.449	554,0	237.778	

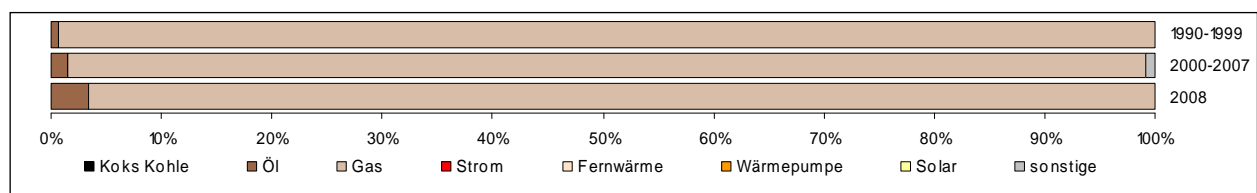
Anteil der Stromerzeugung aus erneuerbaren Energien am Stromverbrauch 2008



Wohnen und Bauen 2008

Wohnungsbestand 2008: 4.029 Wohnungen 1.808 Wohngebäude
 Wohnbautätigkeit 2008: 30 neue Wohnungen 12 neue Wohngebäude

Wohnungsneubau nach Primär-Heizenergieträgern 1990-2008

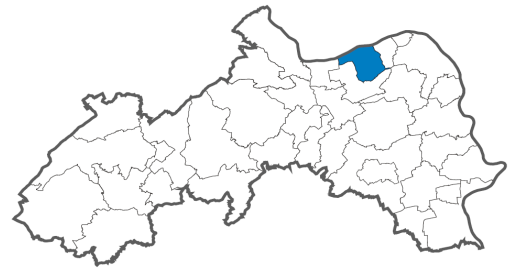


Energiesteckbrief 2008

verbandsfreie Stadt Ingelheim am Rhein

Landkreis Mainz-Bingen

Ortsgemeinden (0, verbandsfrei)



Flächennutzung 2008

Flächennutzung	Fläche in ha	Anteil an der Gesamtfläche
Wohnfläche	282	5,7%
Gewerbe-/ Industriefläche	96	1,9%
Verkehrsfläche	339	6,8%
Landwirtschaftsfläche	3.275	65,7%
Waldfläche	265	5,3%
sonstige Flächen	730298	14,6%
Bodenfläche gesamt	4.987	100%

Bevölkerung 2008

Einwohner: 24.159
 Einwohnerdichte: 484 E pro km²

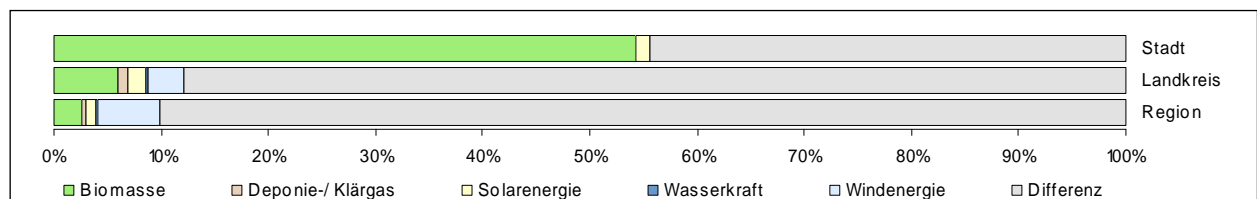
Energieverbrauch 2008

Strom: 77.623.532 kWh
 Gas: 193.869.634 kWh
Gesamt: 271.493.166 kWh
 gesamt pro Einwohner: 11.238 kWh/E

Stromerzeugung aus erneuerbaren Energien 2008

	Bestand 2008		Stromerzeugung 2008			Verteilung erneuerbare Energien
	Anlagen Zahl	Leistung in kW	gesamt in kWh	pro Einwohner in kWh/E	CO ₂ -Einsparung in Tonnen	
Biomasse	1	12.400	42.132.367	1.744,0	21.319	
Deponie-/ Klärgas	0	0	0	0,0	0	
Solarenergie	133	1.709	1.046.393	29,0	529	
Wasserkraft	0	0	0	0,0	0	
Windenergie	0	0	0	0,0	0	
gesamt Stadt	134	14.109	43.178.760	1.787,3	21.848	
gesamt Region	4.677	270.168	469.916.449	554,0	237.778	

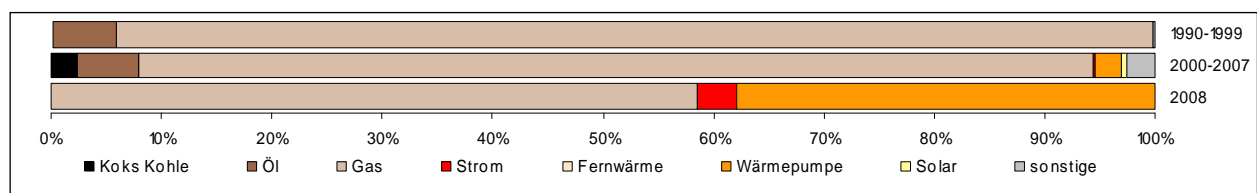
Anteil der Stromerzeugung aus erneuerbaren Energien am Stromverbrauch 2008



Wohnen und Bauen 2008

Wohnungsbestand 2008: 11.940 Wohnungen 5.896 Wohngebäude
 Wohnbautätigkeit 2008: 29 neue Wohnungen 22 neue Wohngebäude

Wohnungsneubau nach Primär-Heizenergieträgern 1990-2008



Energiesteckbrief 2008

Verbandsgemeinde Bodenheim

Landkreis Mainz-Bingen

Ortsgemeinden (5) Bodenheim, Gau-Bischofsheim, Harxheim, Lörzweiler, Nackenheim



Flächennutzung 2008

Flächennutzung	Fläche in ha	Anteil an der Gesamtfläche
Wohnfläche	219	6,4%
Gewerbe-/ Industriefläche	20	0,6%
Verkehrsfläche	280	8,2%
Landwirtschaftsfläche	2.404	70,4%
Waldfläche	129	3,8%
sonstige Flächen	363131	10,6%
Bodenfläche gesamt	3.415	100%

Bevölkerung 2008

Einwohner: 18.454
 Einwohnerdichte: 540 E pro km²

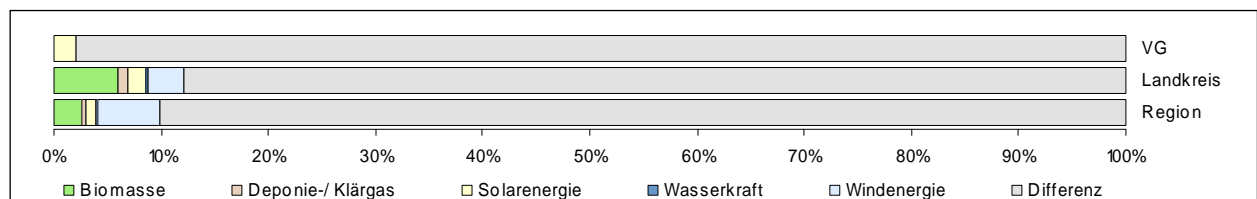
Energieverbrauch 2008

Strom: 52.087.358 kWh
 Gas: 4.727.486 kWh
Gesamt: 56.814.844 kWh
 gesamt pro Einwohner: 3.079 kWh/E

Stromerzeugung aus erneuerbaren Energien 2008

	Bestand 2008		Stromerzeugung 2008			Verteilung erneuerbare Energien
	Anlagen Zahl	Leistung in kW	gesamt in kWh	pro Einwohner in kWh/E	CO ₂ -Einsparung in Tonnen	
Biomasse	0	0	0	0,0	0	
Deponie-/ Klärgas	0	0	0	0,0	0	
Solarenergie	121	1.271	1.107.996	37,7	561	
Wasserkraft	0	0	0	0,0	0	
Windenergie	0	0	0	0,0	0	
gesamt VG	121	1.271	1.107.996	60,0	561	
gesamt Region	4.677	270.168	469.916.449	554,0	237.778	

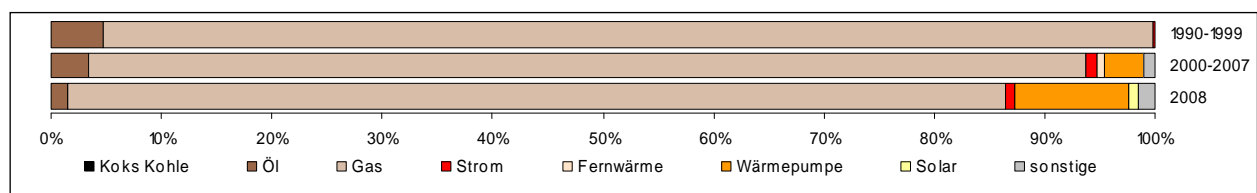
Anteil der Stromerzeugung aus erneuerbaren Energien am Stromverbrauch 2008



Wohnen und Bauen 2008

Wohnungsbestand 2008: 7.950 Wohnungen 5.050 Wohngebäude
 Wohnbautätigkeit 2008: 126 neue Wohnungen 91 neue Wohngebäude

Wohnungsneubau nach Primär-Heizenergieträgern 1990-2008

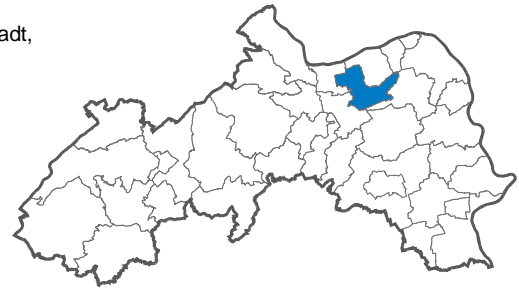


Energiesteckbrief 2008

Verbandsgemeinde Gau-Algesheim

Landkreis Mainz-Bingen

Ortsgemeinden (8) Appenheim, Bubenheim, Engelstadt, Gau-Algesheim Stadt, Nieder-Hilbersheim, Ober-Hilbersheim, Ockenheim, Schwabenheim an der Selz



Flächennutzung 2008

Flächennutzung	Fläche in ha	Anteil an der Gesamtfläche
Wohnfläche	214	3,5%
Gewerbe-/ Industriefläche	28	0,5%
Verkehrsfläche	390	6,4%
Landwirtschaftsfläche	4.822	79,6%
Waldfläche	294	4,9%
sonstige Flächen	31334	5,2%
Bodenfläche gesamt	6.061	100%

Bevölkerung 2008

Einwohner: 16.009
Einwohnerdichte: 264 E pro km²

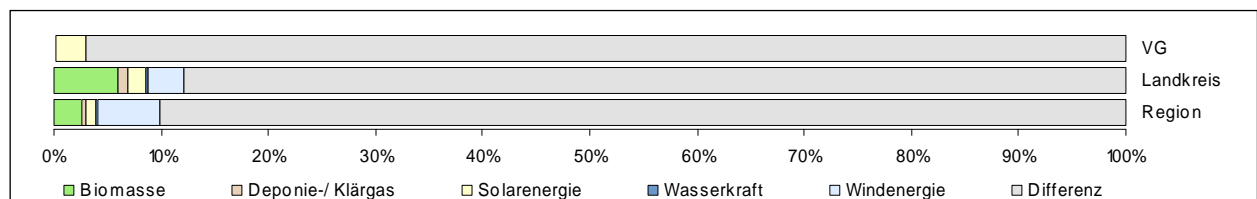
Energieverbrauch 2008

Strom: 48.921.907 kWh
Gas: 65.236.369 kWh
Gesamt: 114.158.276 kWh
gesamt pro Einwohner: 7.131 kWh/E

Stromerzeugung aus erneuerbaren Energien 2008

	Bestand 2008		Stromerzeugung 2008			Verteilung erneuerbare Energien
	Anlagen Zahl	Leistung in kW	gesamt in kWh	pro Einwohner in kWh/E	CO ₂ -Einsparung in Tonnen	
Biomasse	2	157	113.868	7,1	58	
Deponie-/ Klärgas	0	0	0	0,0	0	
Solarenergie	145	1.950	1.338.639	46,3	677	
Wasserkraft	0	0	0	0,0	0	
Windenergie	0	0	0	0,0	0	
gesamt VG	147	2.107	1.452.507	90,7	735	
gesamt Region	4.677	270.168	469.916.449	554,0	237.778	

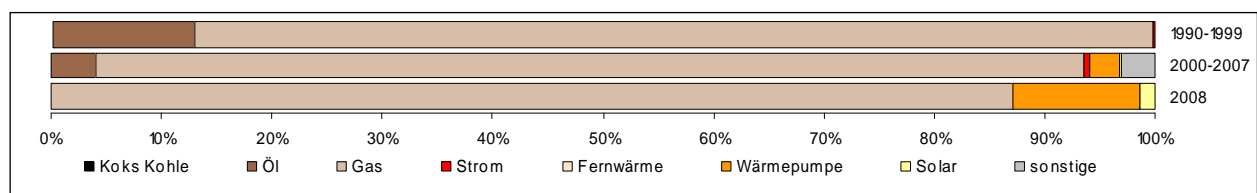
Anteil der Stromerzeugung aus erneuerbaren Energien am Stromverbrauch 2008



Wohnen und Bauen 2008

Wohnungsbestand 2008: 7.101 Wohnungen 4.726 Wohngebäude
Wohnbautätigkeit 2008: 70 neue Wohnungen 62 neue Wohngebäude

Wohnungsneubau nach Primär-Heizenergieträgern 1990-2008



Energiesteckbrief 2008

Verbandsgemeinde Guntersblum

Landkreis Mainz-Bingen

Ortsgemeinden (9) Dolgesheim, Dorn-Dürkheim, Eimsheim, Guntersblum, Hillesheim, Ludwigshöhe, Uelversheim, Weinolsheim, Wintersheim



Flächennutzung 2008

Flächennutzung	Fläche in ha	Anteil an der Gesamtfläche
Wohnfläche	125	2,1%
Gewerbe-/ Industriefläche	5	0,1%
Verkehrsfläche	351	5,9%
Landwirtschaftsfläche	4.996	84,3%
Waldfläche	115	1,9%
sonstige Flächen	33196	5,6%
Bodenfläche gesamt	5.923	100%

Bevölkerung 2008

Einwohner: 9.394
 Einwohnerdichte: 159 E pro km²

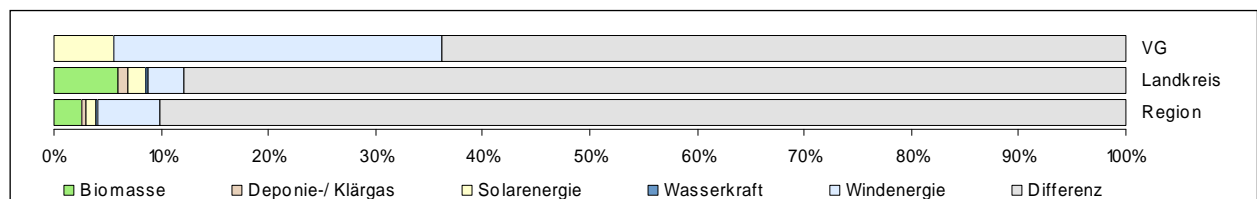
Energieverbrauch 2008

Strom: 31.847.176 kWh
 Gas: 45.635.891 kWh
Gesamt: 77.483.067 kWh
 gesamt pro Einwohner: 8.248 kWh/E

Stromerzeugung aus erneuerbaren Energien 2008

	Bestand 2008		Stromerzeugung 2008			Verteilung erneuerbare Energien
	Anlagen Zahl	Leistung in kW	gesamt in kWh	pro Einwohner in kWh/E	CO ₂ -Einsparung in Tonnen	
Biomasse	0	0	0	0,0	0	
Deponie-/ Klärgas	0	0	0	0,0	0	
Solarenergie	125	2.073	1.799.178	109,1	910	
Wasserkraft	0	0	0	0,0	0	
Windenergie	5	5.800	9.716.400	1.034,3	4.916	
gesamt VG	130	7.873	11.515.578	1.225,8	5.827	
gesamt Region	4.677	270.168	469.916.449	554,0	237.778	

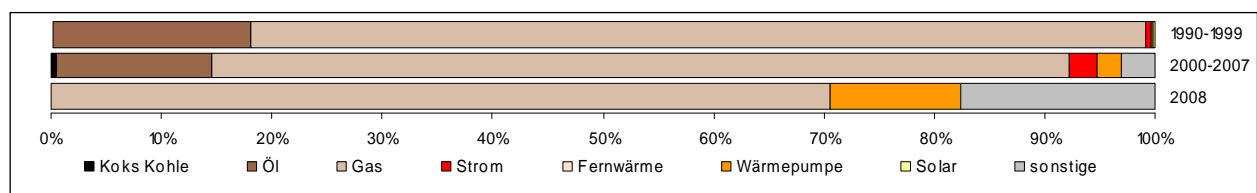
Anteil der Stromerzeugung aus erneuerbaren Energien am Stromverbrauch 2008



Wohnen und Bauen 2008

Wohnungsbestand 2008: 3.986 Wohnungen 3.067 Wohngebäude
 Wohnbautätigkeit 2008: 17 neue Wohnungen 17 neue Wohngebäude

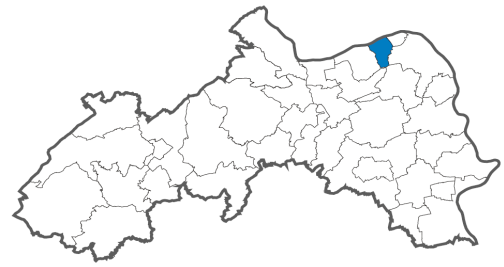
Wohnungsneubau nach Primär-Heizenergieträgern 1990-2008



Energiesteckbrief 2008

Verbandsgemeinde Heidesheim am Rhein

Ortsgemeinden (2) Heidesheim am Rhein, Wackernheim



Flächennutzung 2008

Flächennutzung	Fläche in ha	Anteil an der Gesamtfläche
Wohnfläche	121	5,2%
Gewerbe-/ Industriefläche	15	0,6%
Verkehrsfläche	214	9,1%
Landwirtschaftsfläche	1.428	60,9%
Waldfläche	235	10,0%
sonstige Flächen	333139	14,2%
Bodenfläche gesamt	2.346	100%

Bevölkerung 2008

Einwohner: 9.796
 Einwohnerdichte: 418 E pro km²

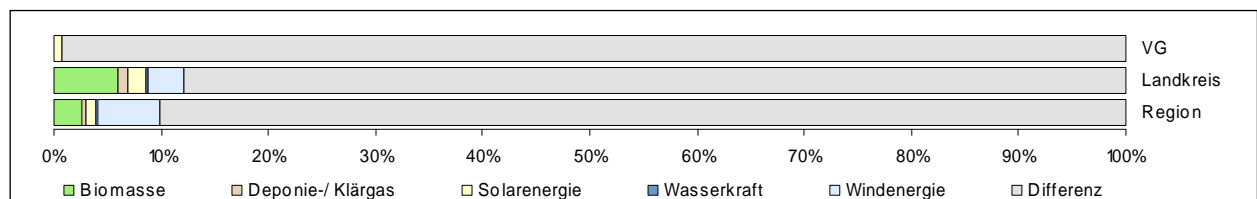
Energieverbrauch 2008

Strom: 30.504.315 kWh
 Gas: 58.424.665 kWh
Gesamt: 88.928.980 kWh
 gesamt pro Einwohner: 9.078 kWh/E

Stromerzeugung aus erneuerbaren Energien 2008

	Bestand 2008		Stromerzeugung 2008			Verteilung erneuerbare Energien
	Anlagen Zahl	Leistung in kW	gesamt in kWh	pro Einwohner in kWh/E	CO ₂ -Einsparung in Tonnen	
Biomasse	1	8	7.154	0,7	4	
Deponie-/ Klärgas	0	0	0	0,0	0	
Solarenergie	55	307	236.140	16,3	119	
Wasserkraft	0	0	0	0,0	0	
Windenergie	0	0	0	0,0	0	
gesamt VG	56	315	243.294	24,8	123	
gesamt Region	4.677	270.168	469.916.449	554,0	237.778	

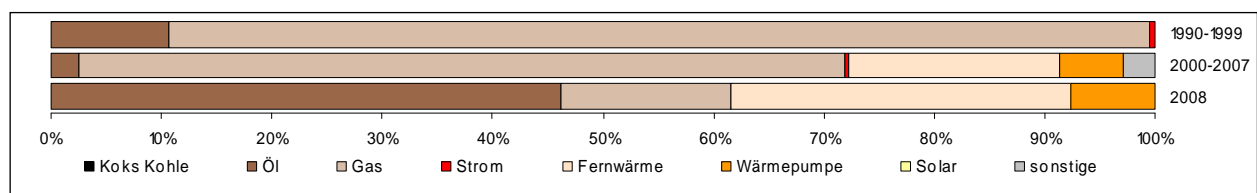
Anteil der Stromerzeugung aus erneuerbaren Energien am Stromverbrauch 2008



Wohnen und Bauen 2008

Wohnungsbestand 2008: 4.119 Wohnungen 2.550 Wohngebäude
 Wohnbautätigkeit 2008: 13 neue Wohnungen 7 neue Wohngebäude

Wohnungsneubau nach Primär-Heizenergieträgern 1990-2008

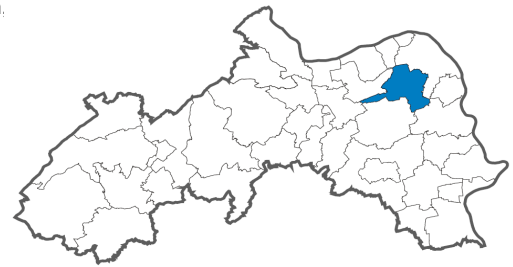


Energiesteckbrief 2008

Verbandsgemeinde Nieder-Olm

Landkreis Mainz-Bingen

Ortsgemeinden (8) Essenheim, Jugenheim in Rheinhessen, Klein-Winternheim, Nieder-Olm, Ober-Olm, Sörgenloch, Stackeden-Elsheim, Zornheim



Flächennutzung 2008

Flächennutzung	Fläche in ha	Anteil an der Gesamtfläche
Wohnfläche	380	5,2%
Gewerbe-/ Industriefläche	48	0,7%
Verkehrsfläche	626	8,6%
Landwirtschaftsfläche	5.350	73,3%
Waldfläche	481	6,6%
sonstige Flächen	41841	5,7%
Bodenfläche gesamt	7.303	100%

Bevölkerung 2008

Einwohner: 30.983
 Einwohnerdichte: 424 E pro km²

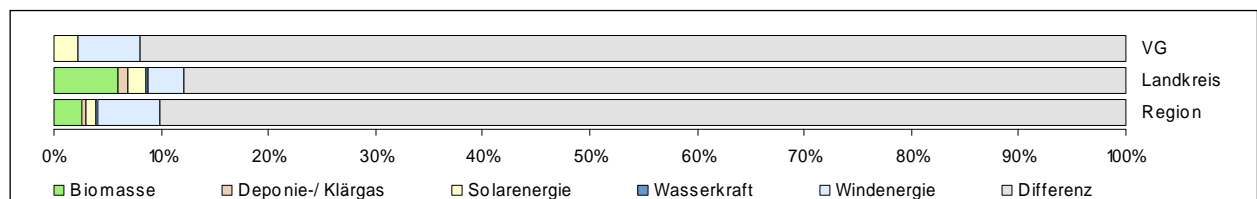
Energieverbrauch 2008

Strom: 89.080.149 kWh
 Gas: 198.304.392 kWh
Gesamt: 287.384.541 kWh
 gesamt pro Einwohner: 9.276 kWh/E

Stromerzeugung aus erneuerbaren Energien 2008

	Bestand 2008		Stromerzeugung 2008			Verteilung erneuerbare Energien
	Anlagen Zahl	Leistung in kW	gesamt in kWh	pro Einwohner in kWh/E	CO ₂ -Einsparung in Tonnen	
Biomasse	0	0	0	0,0	0	
Deponie-/ Klärgas	0	0	0	0,0	0	
Solarenergie	192	2.319	2.020.544	47,0	1.022	
Wasserkraft	0	0	0	0,0	0	
Windenergie	4	3.000	5.101.377	164,7	2.581	
gesamt VG	196	5.319	7.121.921	229,9	3.604	
gesamt Region	4.677	270.168	469.916.449	554,0	237.778	

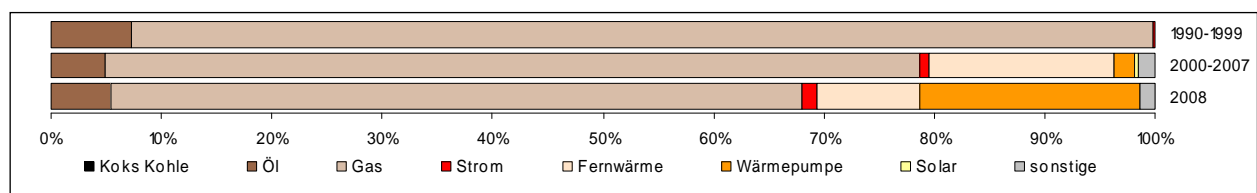
Anteil der Stromerzeugung aus erneuerbaren Energien am Stromverbrauch 2008



Wohnen und Bauen 2008

Wohnungsbestand 2008: 13.093 Wohnungen 8.095 Wohngebäude
 Wohnbautätigkeit 2008: 75 neue Wohnungen 43 neue Wohngebäude

Wohnungsneubau nach Primär-Heizenergieträgern 1990-2008



Energiesteckbrief 2008

Verbandsgemeinde Nierstein- Oppenheim

Ortsgemeinden (11) Dalheim, Dexheim, Dienheim, Friesenheim, Hahnheim, Königernheim, Mommenheim, Nierstein, Selzen Stadt Oppenheim, Undenheim



Flächennutzung 2008

Flächennutzung	Fläche in ha	Anteil an der Gesamtfläche
Wohnfläche	349	4,0%
Gewerbe-/ Industriefläche	23	0,3%
Verkehrsfläche	597	6,9%
Landwirtschaftsfläche	6.482	75,1%
Waldfläche	294	3,4%
sonstige Flächen	882270	10,2%
Bodenfläche gesamt	8.627	100%

Bevölkerung 2008

Einwohner: 30.554
Einwohnerdichte: 354 E pro km²

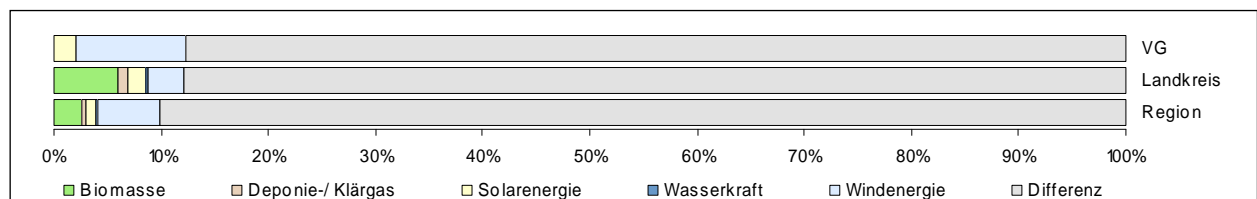
Energieverbrauch 2008

Strom: 84.955.688 kWh
Gas: 174.482.403 kWh
Gesamt: 259.438.091 kWh
gesamt pro Einwohner: 8.491 kWh/E

Stromerzeugung aus erneuerbaren Energien 2008

	Bestand 2008		Stromerzeugung 2008			Verteilung erneuerbare Energien
	Anlagen Zahl	Leistung in kW	gesamt in kWh	pro Einwohner in kWh/E	CO ₂ -Einsparung in Tonnen	
Biomasse	2	10	17.414	0,6	9	
Deponie-/ Klärgas	1	110	0	0,0	0	
Solarenergie	189	2.009	1.679.356	35,2	850	
Wasserkraft	0	0	0	0,0	0	
Windenergie	5	5.400	8.765.310	286,9	4.435	
gesamt VG	197	7.529	10.462.080	342,4	5.294	
gesamt Region	4.677	270.168	469.916.449	554,0	237.778	

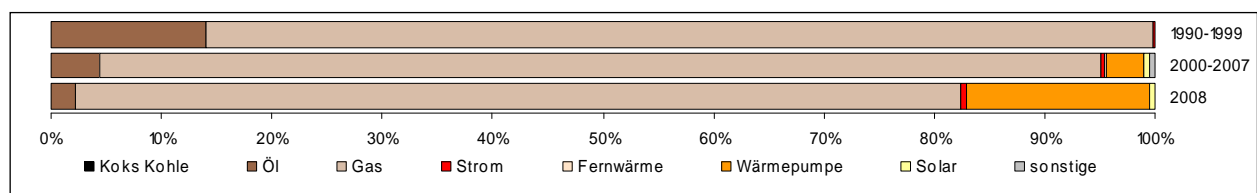
Anteil der Stromerzeugung aus erneuerbaren Energien am Stromverbrauch 2008



Wohnen und Bauen 2008

Wohnungsbestand 2008: 12.843 Wohnungen 8.531 Wohngebäude
Wohnbautätigkeit 2008: 234 neue Wohnungen 185 neue Wohngebäude

Wohnungsneubau nach Primär-Heizenergieträgern 1990-2008

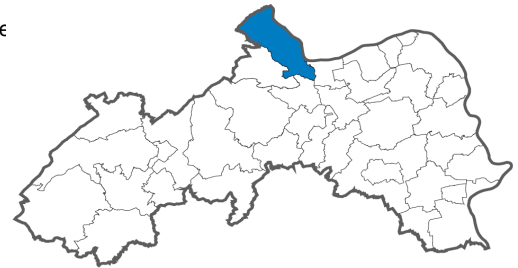


Energiesteckbrief 2008

Verbandsgemeinde Rhein-Nahe

Landkreis Mainz-Bingen

Ortsgemeinden (10) Bacharach Stadt, Breitscheid, Manubach, Münster-Sarmshe, Niederheimbach, Oberdiebach, Oberheimbach, Trechtingshausen, Waldalgesheim, Weiler bei Bingen



Flächennutzung 2008

Flächennutzung	Fläche in ha	Anteil an der Gesamtfläche
Wohnfläche	245	2,1%
Gewerbe-/ Industriefläche	20	0,2%
Verkehrsfläche	646	5,6%
Landwirtschaftsfläche	2.663	23,2%
Waldfläche	7.142	62,2%
sonstige Flächen	761358	6,6%
Bodenfläche gesamt	11.477	100%

Bevölkerung 2008

Einwohner: 15.190
 Einwohnerdichte: 132 E pro km²

Energieverbrauch 2008

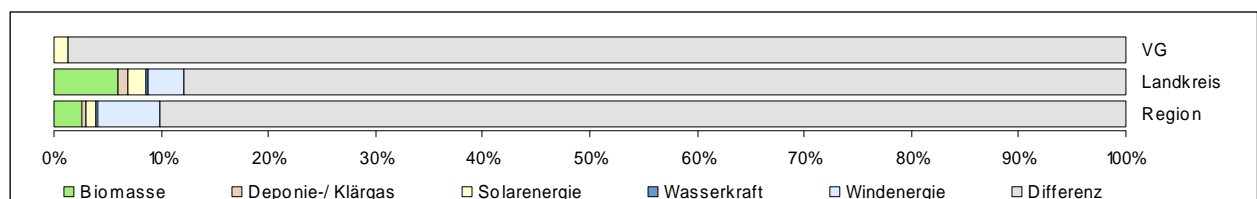
Strom: 42.642.755 kWh
 Gas: 40.286.571 kWh
Gesamt: 82.929.326 kWh
 gesamt pro Einwohner: 5.459 kWh/E

Stromerzeugung aus erneuerbaren Energien 2008

	Bestand 2008		Stromerzeugung 2008			Verteilung erneuerbare Energien
	Anlagen Zahl	Leistung in kW	gesamt in kWh	pro Einwohner in kWh/E	CO ₂ -Einsparung in Tonnen	
Biomasse	0	0	0	0,0	0	
Deponie-/ Klärgas	0	0	0	0,0	0	
Solarenergie*	70	3.083	545.618*	21,3	276	
Wasserkraft	0	0	0	0,0	0	
Windenergie	0	0	0	0,0	0	
gesamt VG	70	3.083	545.618	35,9	276	
gesamt Region	4.677	270.168	469.916.449	554,0	237.778	

*davon Stromerzeugung in Solar-Freiflächenanlagen: 138.263 kWh (im Diagramm dunkelgelb)

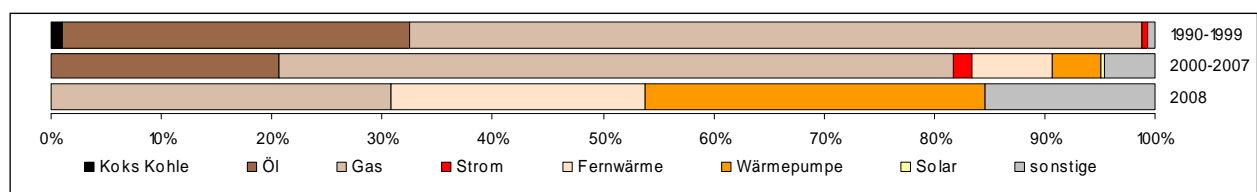
Anteil der Stromerzeugung aus erneuerbaren Energien am Stromverbrauch 2008



Wohnen und Bauen 2008

Wohnungsbestand 2008: 7.273 Wohnungen 5.145 Wohngebäude
 Wohnbautätigkeit 2008: 13 neue Wohnungen 11 neue Wohngebäude

Wohnungsneubau nach Primär-Heizenergieträgern 1990-2008

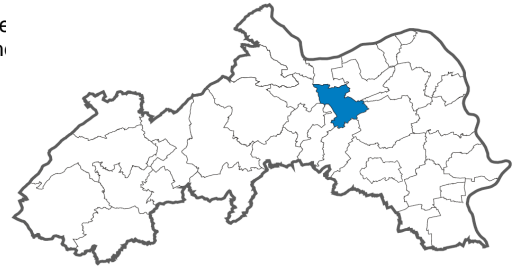


Energiesteckbrief 2008

VG Sprendlingen-Gensingen

Landkreis Mainz-Bingen

Ortsgemeinden (10) Aspisheim, Badenheim, Gensingen, Grolsheim, Horrweiler, Johann, Sprendlingen, Welgesheim, Wolfsheim, Zotzenheim



Flächennutzung 2008

Flächennutzung	Fläche in ha	Anteil an der Gesamtfläche
Wohnfläche	207	3,7%
Gewerbe-/ Industriefläche	74	1,3%
Verkehrsfläche	551	9,8%
Landwirtschaftsfläche	4.038	72,0%
Waldfläche	201	3,6%
sonstige Flächen	53456	9,5%
Bodenfläche gesamt	5.605	100%

Bevölkerung 2008

Einwohner: 13.939
Einwohnerdichte: 249 E pro km²

Energieverbrauch 2008

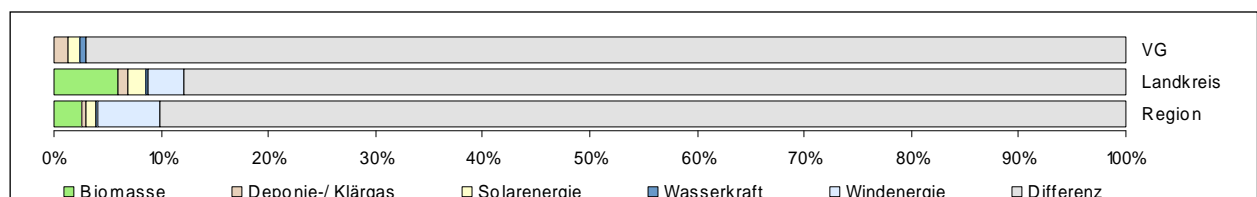
Strom: 66.260.469 kWh
Gas: 94.122.111 kWh
Gesamt: 160.382.580 kWh
gesamt pro Einwohner: 11.506 kWh/E

Stromerzeugung aus erneuerbaren Energien 2008

	Bestand 2008		Stromerzeugung 2008			Verteilung erneuerbare Energien
	Anlagen Zahl	Leistung in kW	gesamt in kWh	pro Einwohner in kWh/E	CO ₂ -Einsparung in Tonnen	
Biomasse	1	8	5.621	0,4	3	
Deponie-/ Klärgas	1	420	906.432	65,0	459	
Solarenergie*	92	1.357	736.021*	32,2	372	
Wasserkraft	1	90	285.353	20,5	144	
Windenergie	0	0	0	0,0	0	
gesamt VG	95	1.874	1.933.427	138,7	978	
gesamt Region	4.677	270.168	469.916.449	554,0	237.778	

*davon Stromerzeugung in Solar-Freiflächenanlagen: 624 kWh (im Diagramm dunkelgelb)

Anteil der Stromerzeugung aus erneuerbaren Energien am Stromverbrauch 2008



Wohnen und Bauen 2008

Wohnungsbestand 2008: 5.870 Wohnungen 3.961 Wohngebäude
Wohnbautätigkeit 2008: 69 neue Wohnungen 51 neue Wohngebäude

Wohnungsneubau nach Primär-Heizenergieträgern 1990-2008

