

























Anlage 5


# Änderungen an der Gesamtkarte ROP

im Vergleich zur zweiten erneuten Anhörung

# Legende

Siedlungsstruktur	Freiraumstruktur	
 freiwillig kooperierendes Oberzentrum (N)	 Regionaler Grünzug (multifunktional) (Z) (Hochwasserschutz, Klimaschutz, Biotopverbund, Grundwasserschutz, Erholung, Landschaftsbild, Kulturlandschaft)	 Vorrangebiet Ressourcenschutz (Z) Grundwasserschutz/ Regionaler Biotopverbund
 Mittelzentrum (N)	 Grünzäsur, Siedlungszäsur (Z)	 Vorrangebiet Ressourcenschutz (Z) Erosionsschutzwald/ Regionaler Biotopverbund
 verpflichtend kooperierendes Mittelzentrum (N)	 Vorrangebiet Regionaler Biotopverbund (Z)	 Vorrangebiet Ressourcenschutz (Z) Forst/ Grundwasserschutz
 freiwillig kooperierendes Mittelzentrum (N)	 Vorbehaltsgebiet Regionaler Biotopverbund (G)	 Vorbehaltsgebiet Freizeit, Erholung Landschaftsbild (G)
 Grundzentrum (Z)	 Vorrangebiet Grundwasserschutz (Z)	 Nachrichtliche Übernahme genehmigter Rohstoffabbauflächen mit Raumwiderstand (N)
 Grundzentrum kooperierend (Z)	 Vorbehaltsgebiet Grundwasserschutz (G)	 Vorrangebiet - genehmigte Rohstoffabbauflächen ohne Raumwiderstand (Z)
	 Vorrangebiet Landwirtschaft (Z)	 Vorrangebiet für den kurz- und mittelfristigen Rohstoffabbau (Z)
	 Vorrangebiet Wald und Forstwirtschaft (Z)	 Vorrangebiet für die langfristige Rohstoffsicherung (Z)
	 Vorbehaltsgebiet Wald und Forstwirtschaft (G)	 Gebiet mit besonderer Bedeutung für die Rohstoffsicherung (Von dauerhaft entgegenstehender Nutzung freizuhalten) (Z)

# Legende

 Vorbehaltsgebiet für die Rohstoffsicherung (G)

 Vorranggebiet Hochwasserrückhaltung (Z)

 Vorbehaltsgebiet Hochwasserrückhaltung (G)

## Infrastruktur

### Energieversorgung - Inhalt der 4. Teilfortschreibung ROP

 Vorranggebiet Windenergienutzung (Z)

 Vorranggebiet temporäre Windenergienutzung (Z)

### Funktionales Netz des öffentlichen Verkehrs

 Großräumige Schienenverbindung (Z)

 Überregionale Schienenverbindung (Z)

 Regionale Schienenverbindung (Z)

 Flächenerschließende Schienenverbindung (Z)

 Hochgeschwindigkeitsstrecke (Z)

### Funktionales Straßennetz


 Großräumige Straßenverbindung (Z)

 Überregionale Straßenverbindung (Z)

 Regionale Straßenverbindung (Z)

 Flächenerschließende Straßenverbindung (Z)


## Luftverkehr

 Flächen für den Luftverkehr

## Sonstige Planinhalte

 Siedlungsfläche Wohnen

 Regionalbedeutsame Industrie- und Gewerbegebiete

 Siedlungsfläche Industrie und Gewerbe


 Sonderbaufläche

 Nationalpark

 Weltkulturerbe Kernzone (N)

 Weltkulturerbe Rahmenbereich (N)

 Sonstige Waldfläche

 Sonstige Landwirtschaftsfläche

 Gewässer

 Sonstige Freifläche

## Administrative Grenzen

 Regionsgrenze

 Kreisgrenze

 Verbandsgemeindengrenze

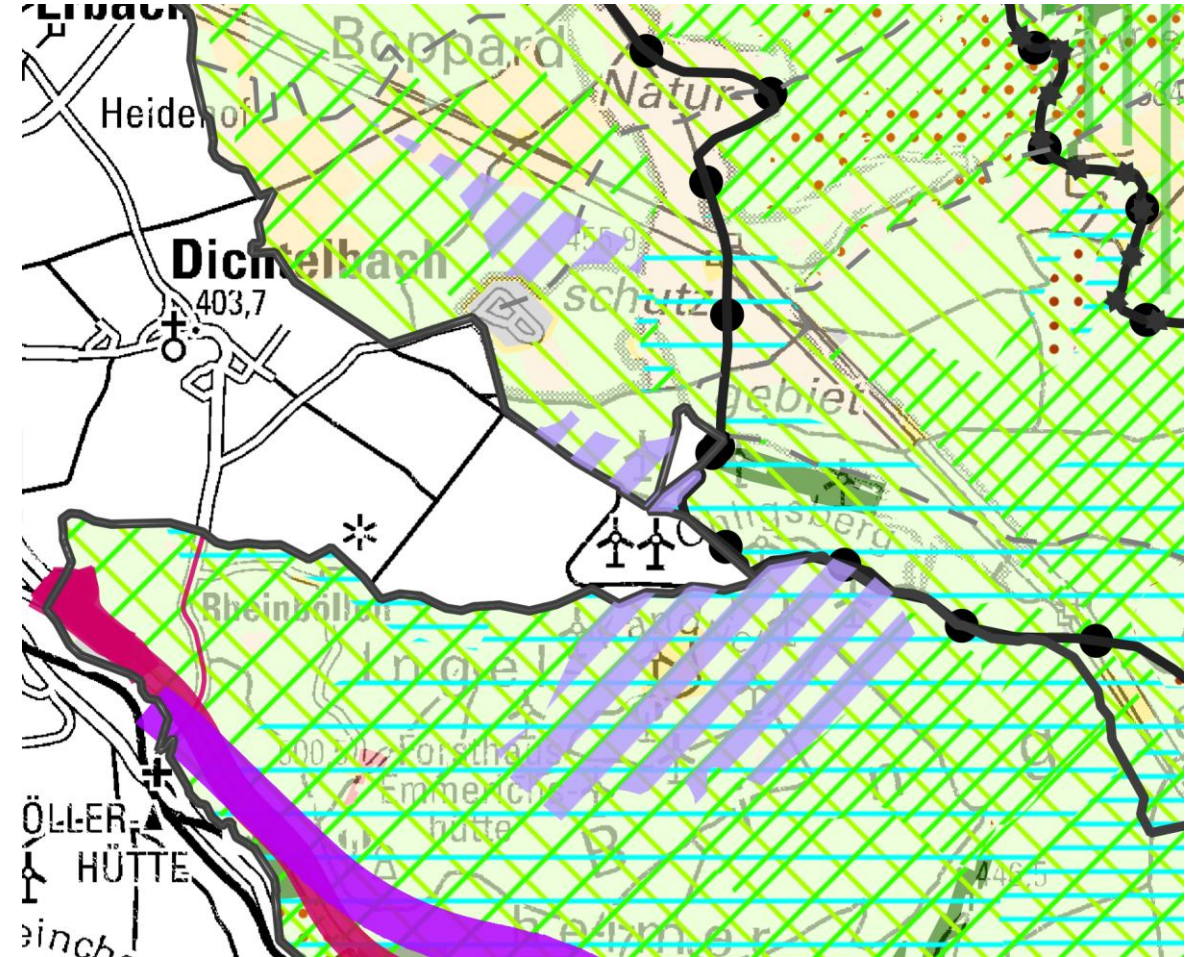
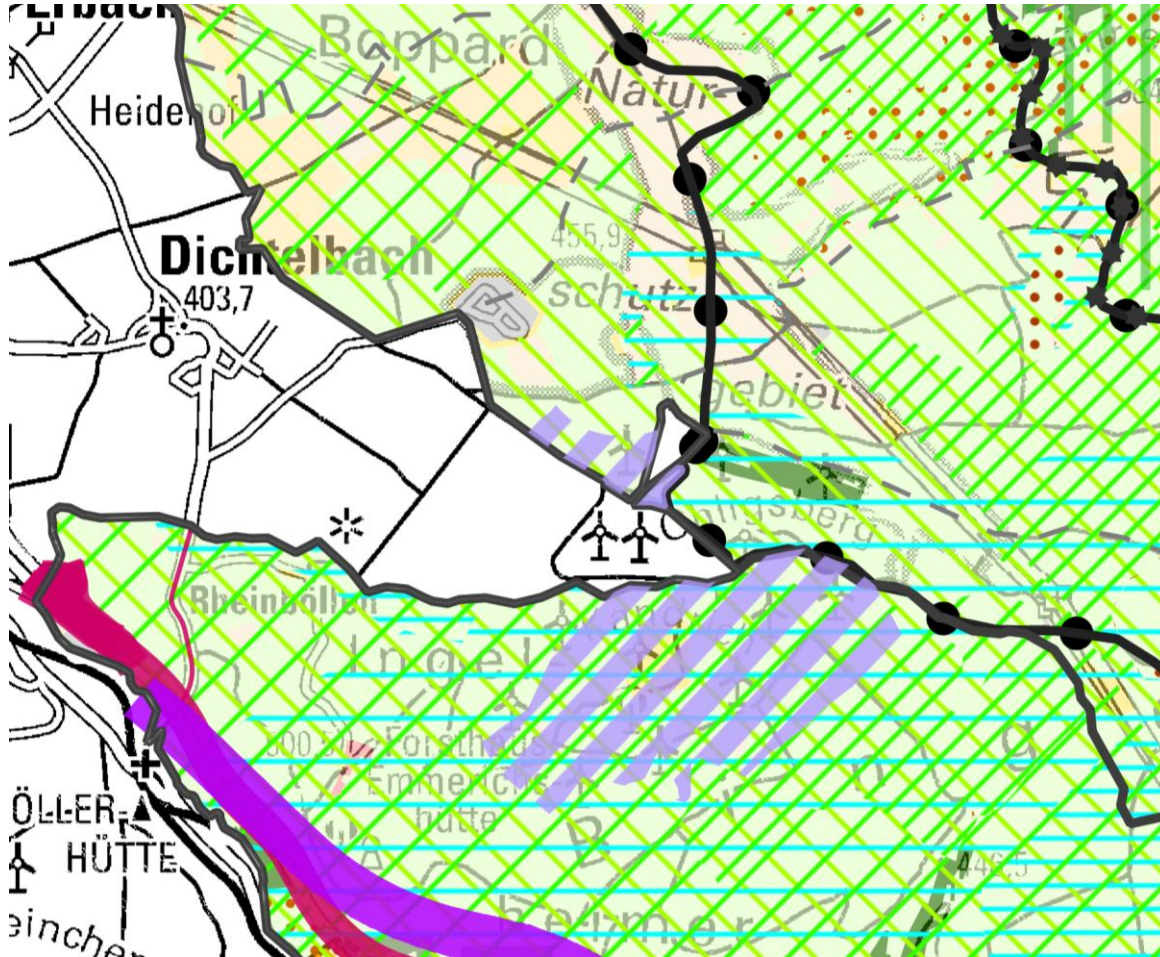
 Gemeindengrenze

# Vorranggebiete Windenergienutzung

Änderungen im Vergleich zur zweiten erneuten Anhörung

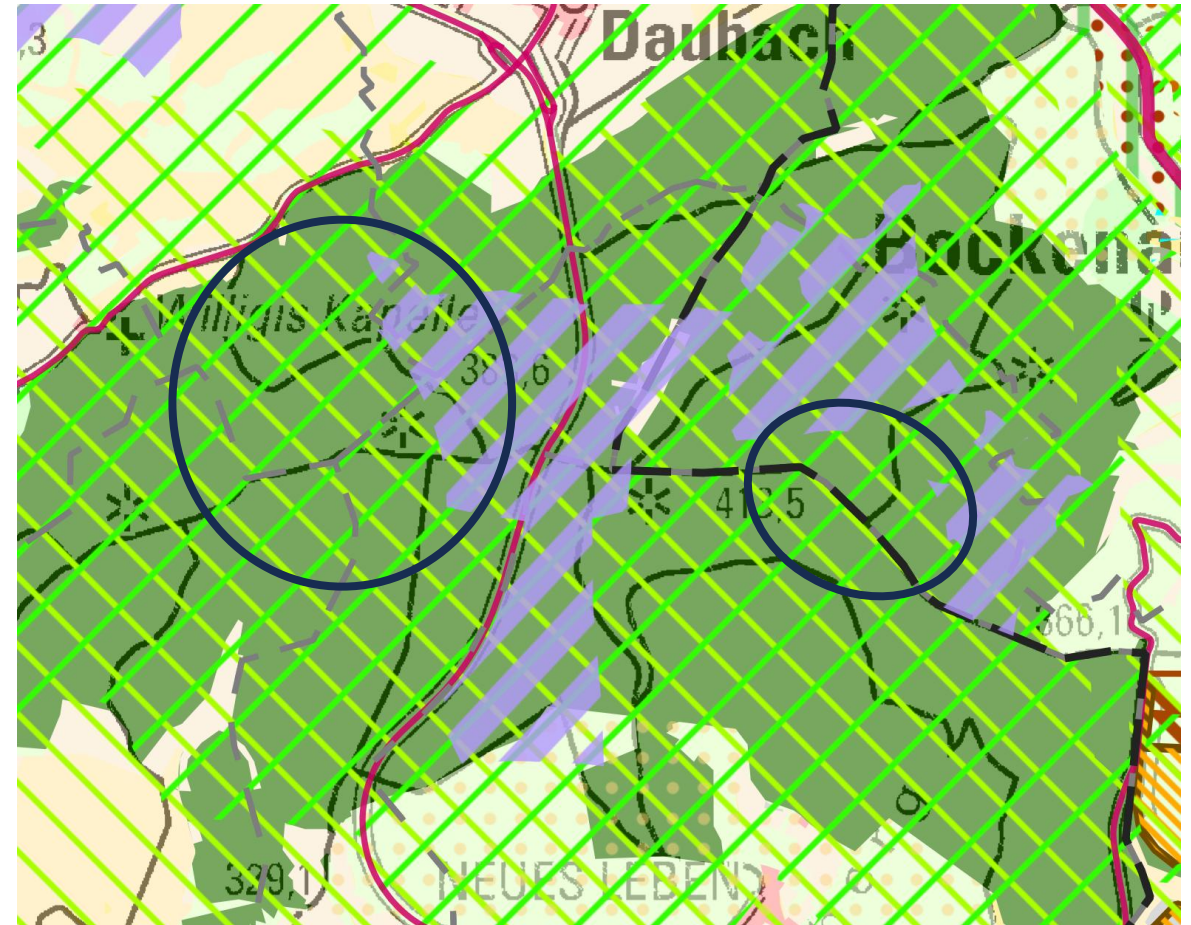
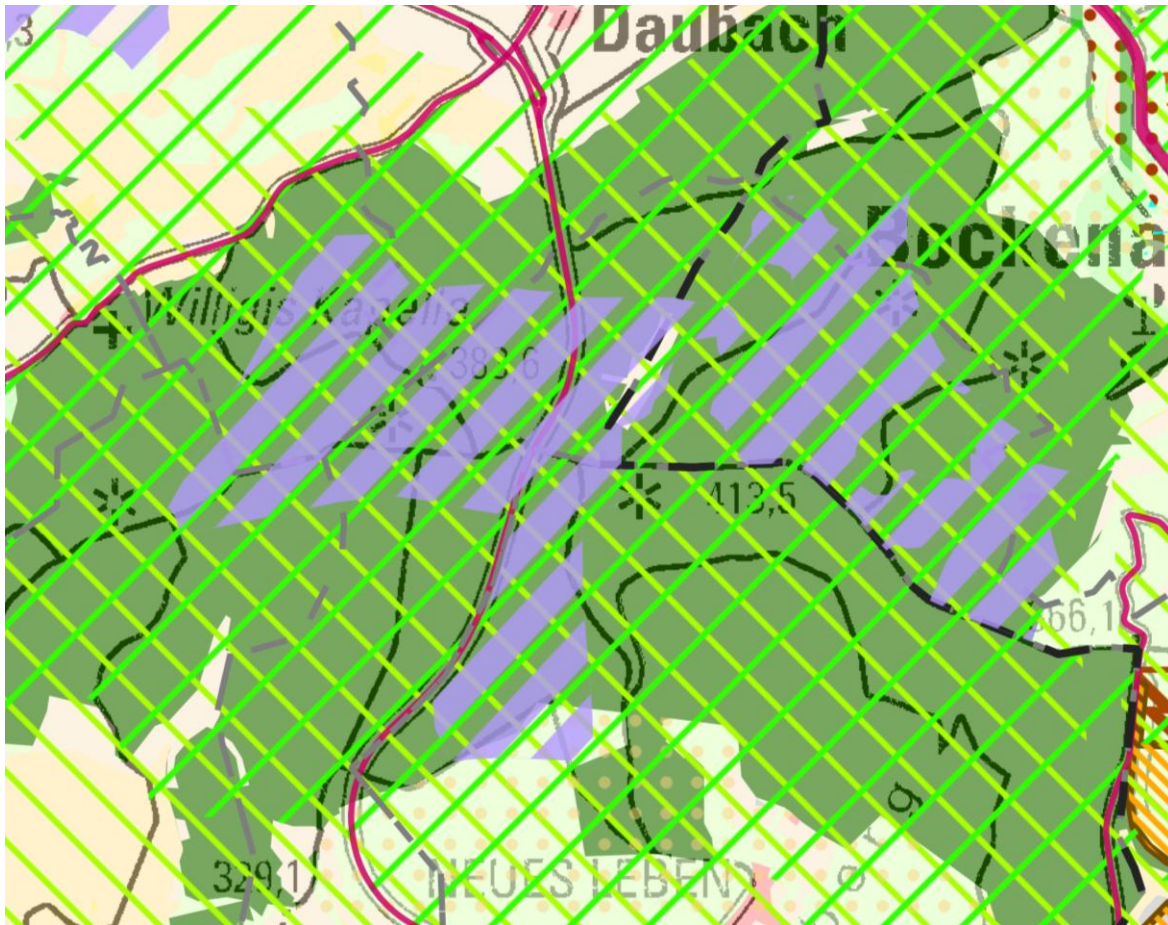


Das Vorranggebiet Windenergienutzung Nr. 28 Daxweiler / Oberdiebach / Weiler bei Bingen / Manubach wird auf Wunsch der Verbandsgemeinde um das nördlich gelegene, verbliebene Restpotenzial der ehemaligen Fläche Nr. 29 a erweitert. Diese Teilfläche ist zwar für sich betrachtet < 50 ha, weist aber nur eine Distanz von 585 m zur Fläche Nr. 28 auf.



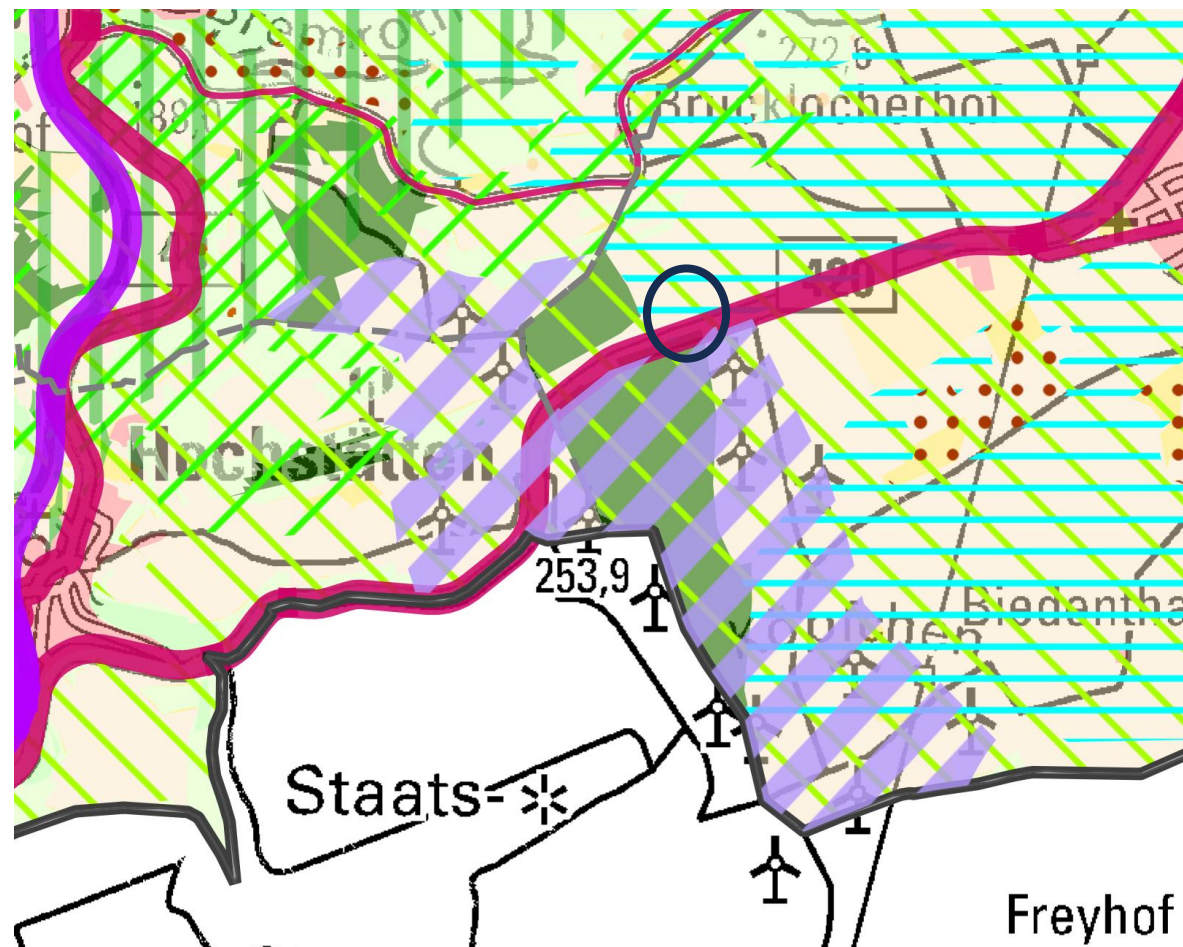
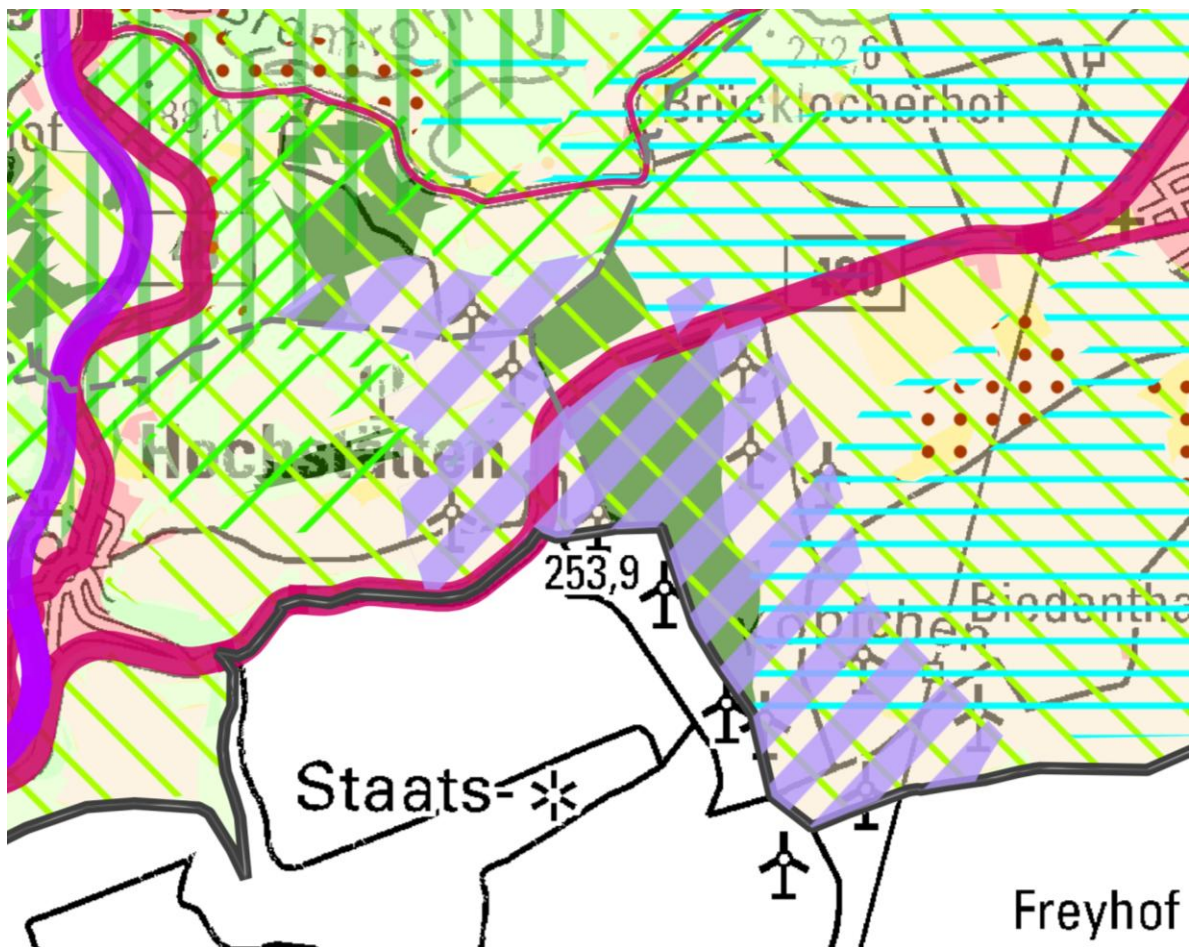


Das Vorranggebiet Windenergienutzung Nr. 34 Bad Sobernheim Pferdsfeld / Bad Sobernheim / Nußbaum / Monzingen / Bockena / Waldböckelheim wird im Westen und Südosten wegen möglicher Konflikte mit der Bechsteinfledermaus verkleinert.



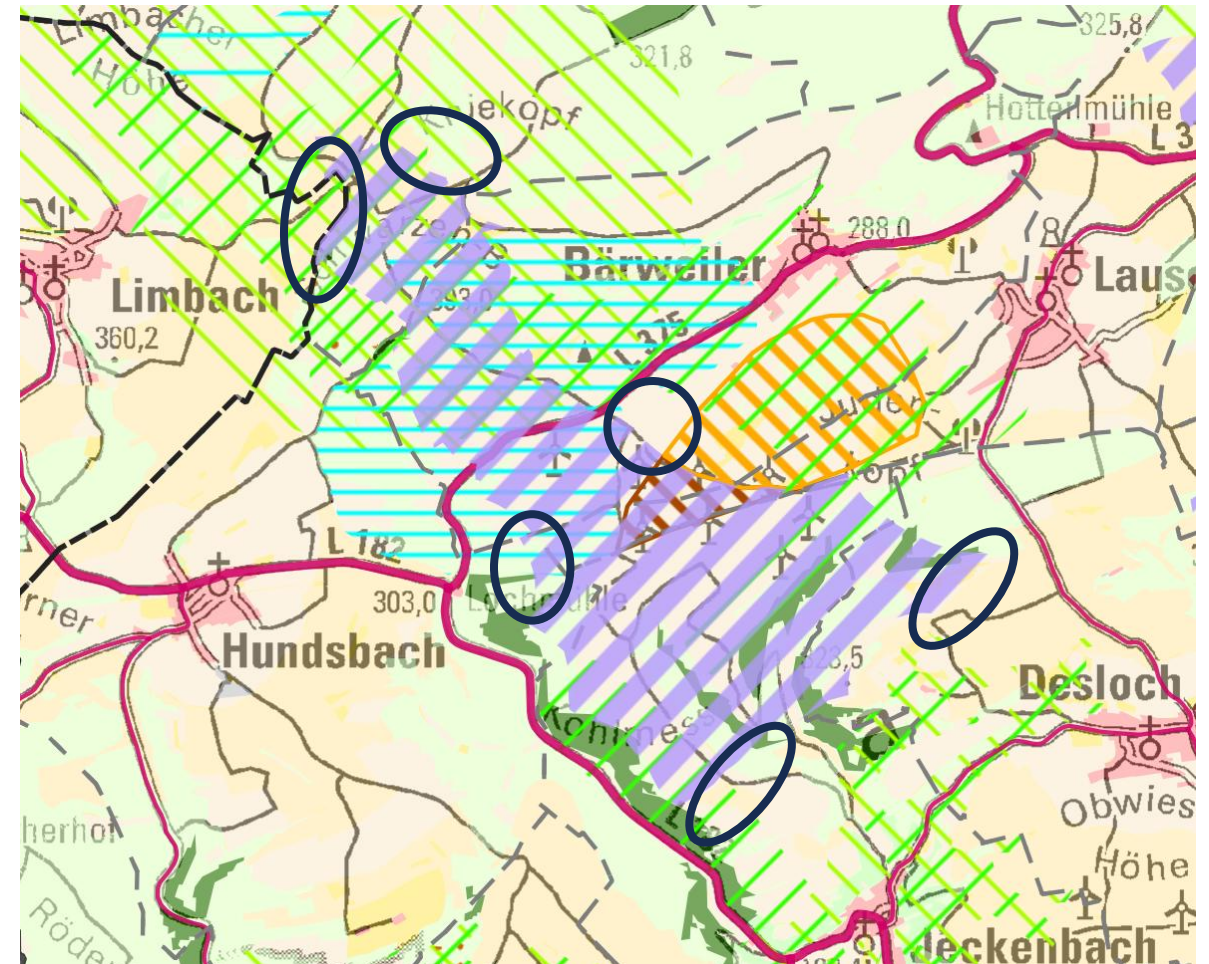
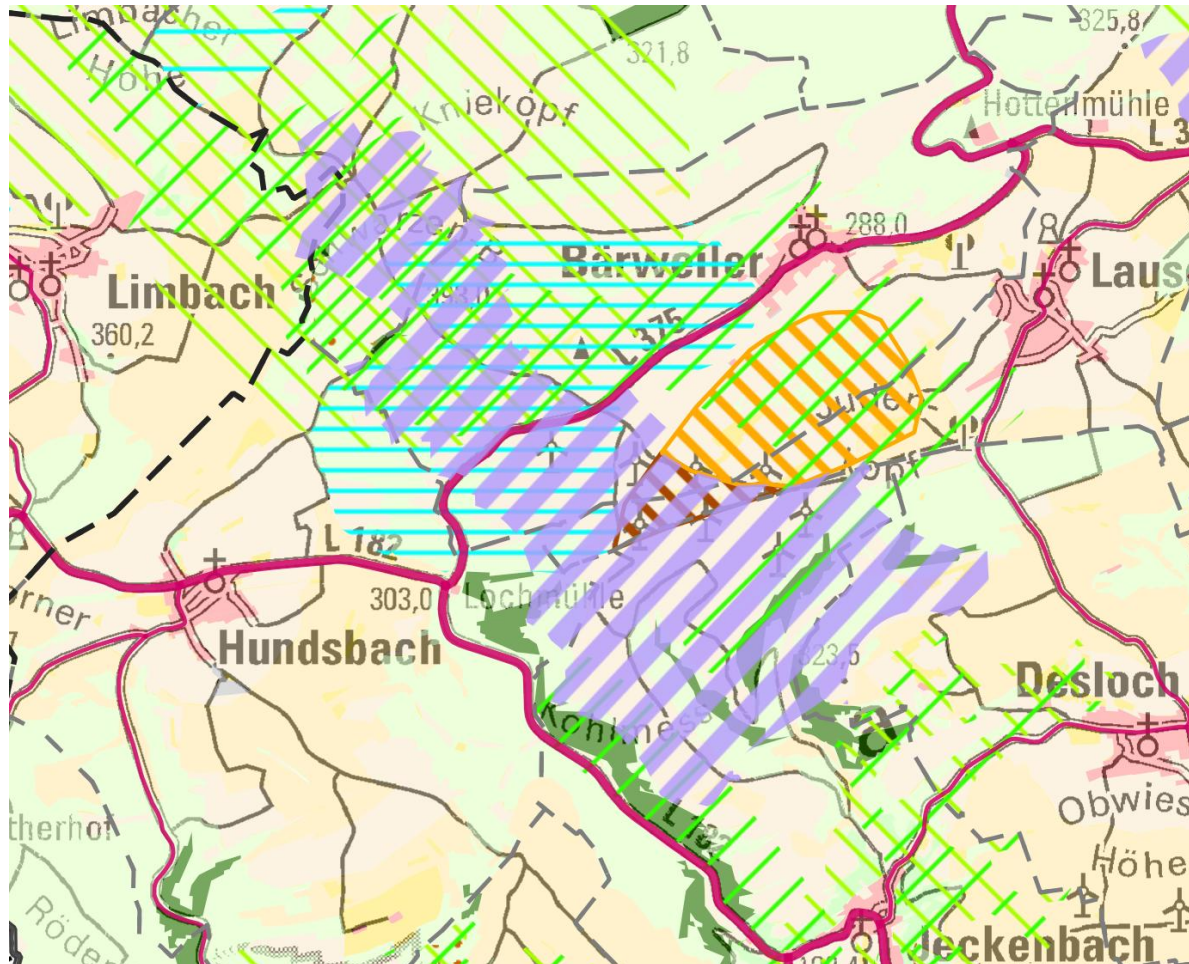


Das Vorranggebiet Windenergienutzung Nr. 35 Fürfeld / Hochstätten/ Altenbamberg wird die jüngste Erweiterung im Nordosten wieder herausgenommen, da die obere Wasserbehörde hier Windenergieanlagen nicht für genehmigungsfähig hält.



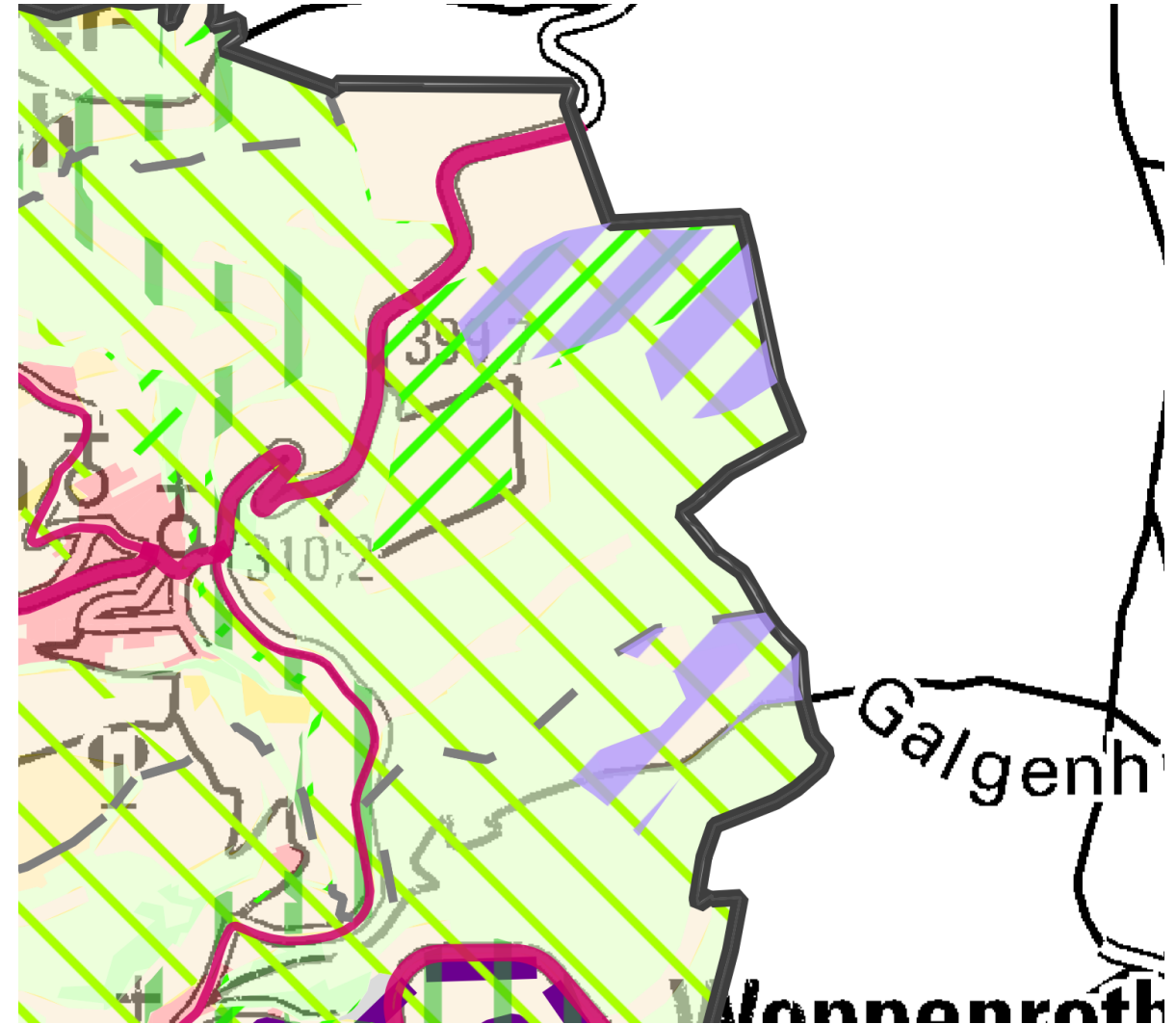
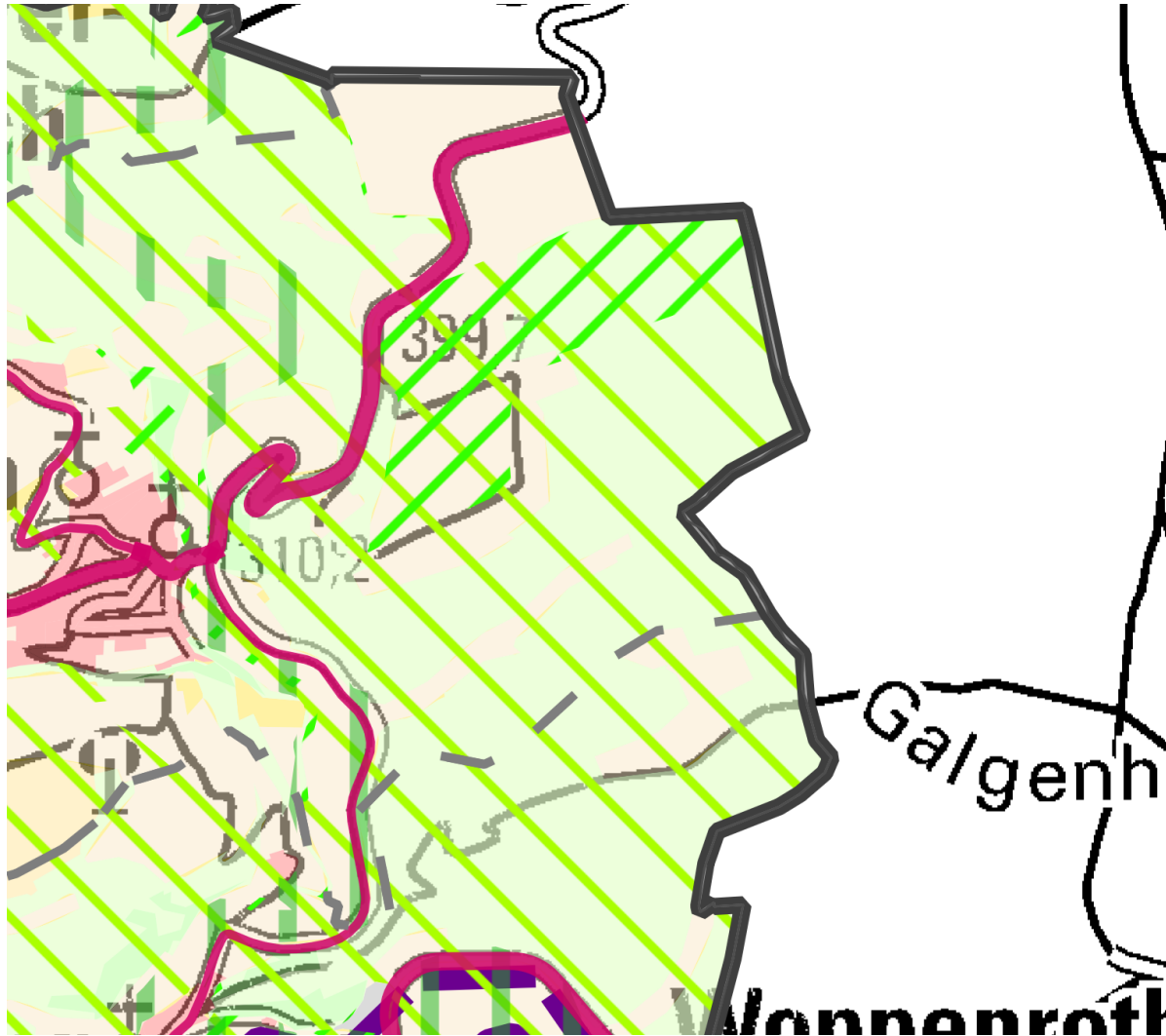


Das Vorranggebiet Windenergienutzung Nr. 42 Limbach/ Kirschroth/ Bärweiler/ Lauschied/ Hundsbach/ Jeckenbach/ Desloch wird aufgrund der Natura2000-Vorprüfung auf die bereits im FNP enthaltenen Flächen beschränkt.

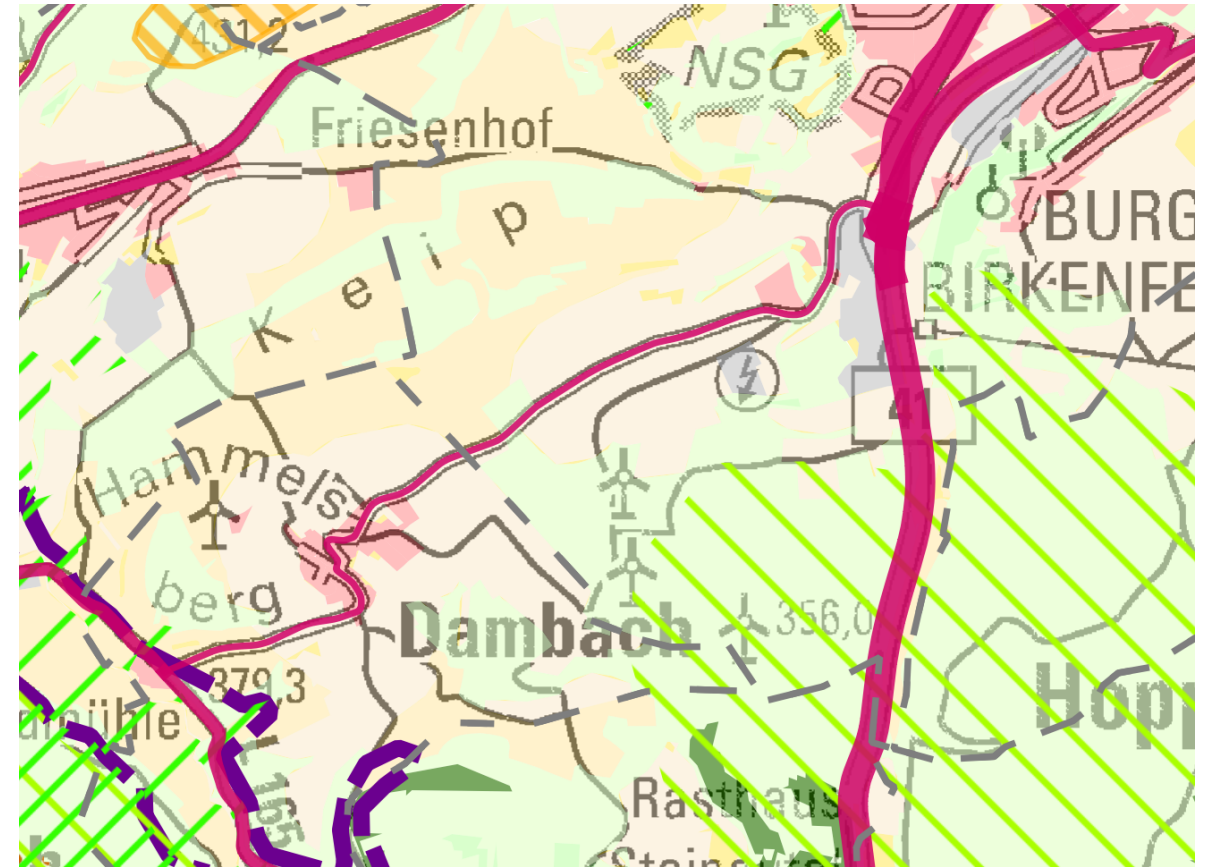
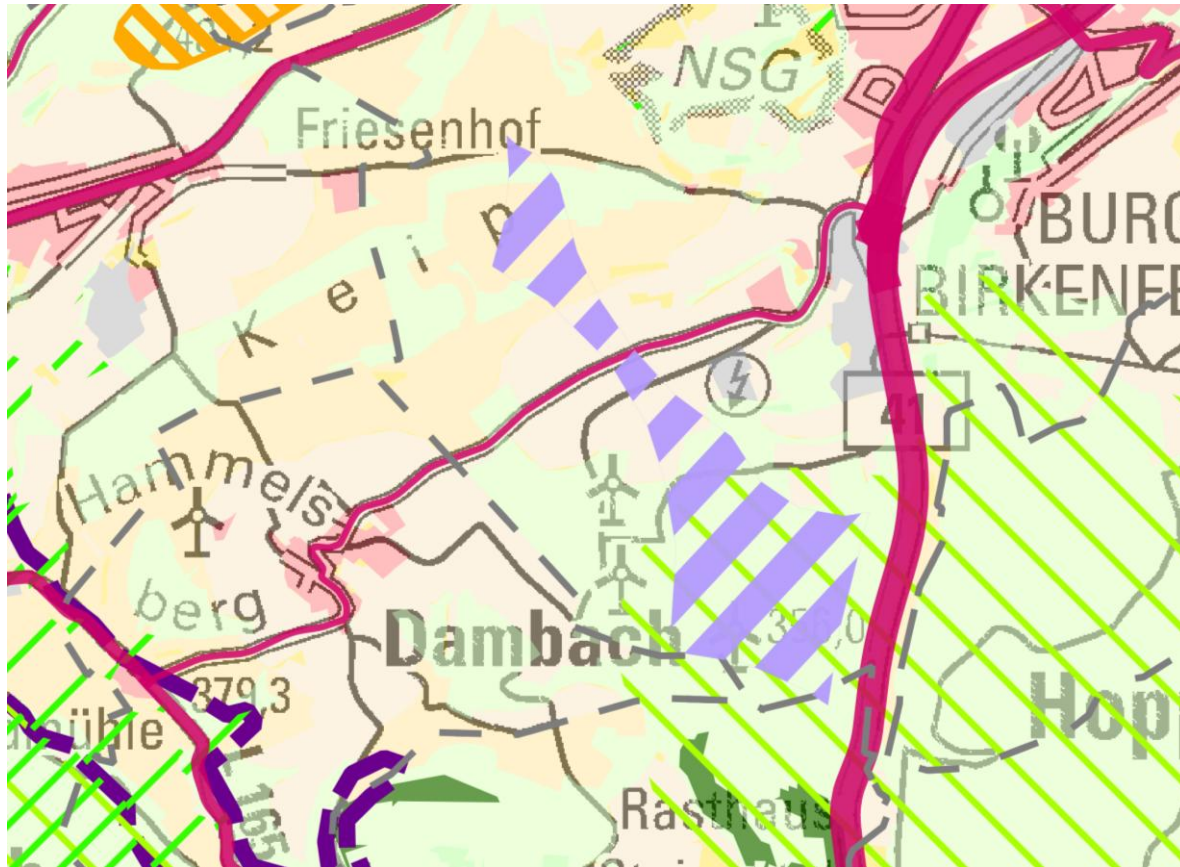




Das Vorranggebiet Windenergienutzung Nr. 48 Oberkirn/ Hausen wird entsprechend der Abgrenzung im verbindlichen ROP wieder aufgenommen, weil derzeit ein neuerlicher Antrag auf Errichtung von Windenergieanlagen gestellt wird. Entgegen früherer Informationen ist somit die Zulässigkeit von Windenergieanlagen weiterhin möglich.



Das Vorranggebiet Windenergienutzung Nr. 52 Birkenfeld/ Ellweiler entfällt, weil die Siedlungsabstände zu einer Mischbaufläche nicht eingehalten werden.





Darüber hinaus bleiben die Vorranggebiete Windenergienutzung Nr. 1, 2, 4, 5, 5a, 6, 7, 7a, 8, 9, 10, 11, 12, 13, 14, 15, 16, 17, 18, 19, 20, 25, 26, 27, 30, 31, 32, 33, 36, 37, 38, 39, 41, 44, 46, 49, 50, 53, 54, 56 und 57 unverändert. Bezüglich der Abgrenzung wird auf die Anlagen 6 und 8 verwiesen.